

**Progettisti**

Architetto Fausto Cofri  
Architetto Silvia Gianni  
P.L. Elisio Rogni  
Gabriel Spina Simone  
Ingegnere Mario Luparelli  
Ingegnere Mauro Fontoli

**Scale Elaborati**

**L. 00** Limiti del Comune di Torgiano (Nota Urbanistica)  
**PL 00** Piani Urbanistici Precedenti  
**PT 00** Piano Urbanistico Attuale  
**PR 00** Piano Regolatore Attuale  
**PT 00** Piano Urbanistico Prodotto  
**PR 00** Piano Regolatore Prodotto  
**PT 00** Piano Urbanistico di Progetto  
**PR 00** Piano Regolatore di Progetto

**Software**  
AutoCAD  
MicroStation  
ArcGIS  
QGIS  
MapInfo  
GeoServer  
MapServer  
PostGIS  
GDAL  
GDAL  
GDAL

**Legenda**

••••• LINEE DI INTERFERENZA  
••••• LINEE DI INTERFERENZA

**ZONE A RISCHIO SISMICO, ACQUEDOTTO AMBIENTALE**  
ZONA A RISCHIO SISMICO  
ACQUEDOTTO AMBIENTALE

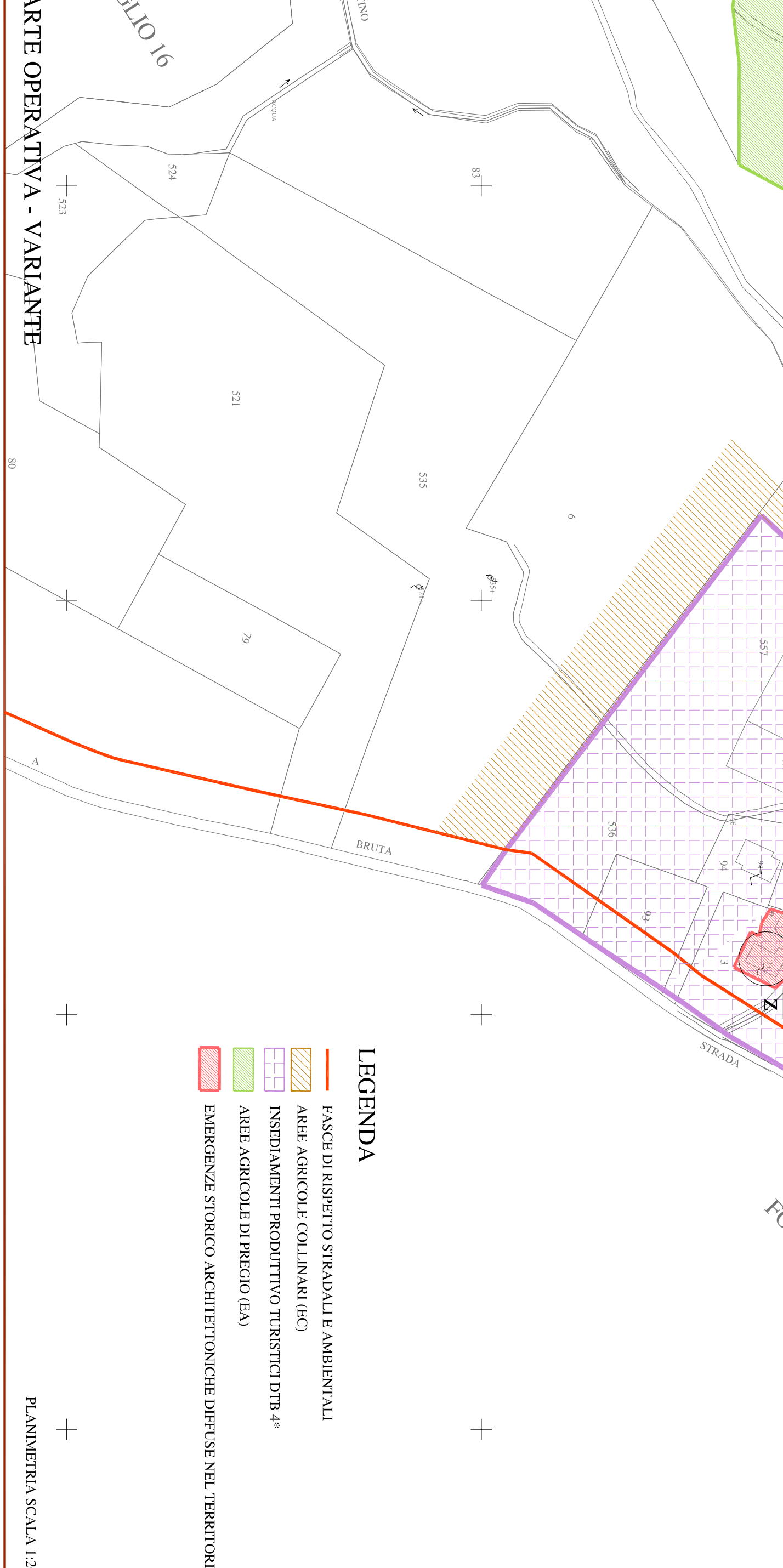
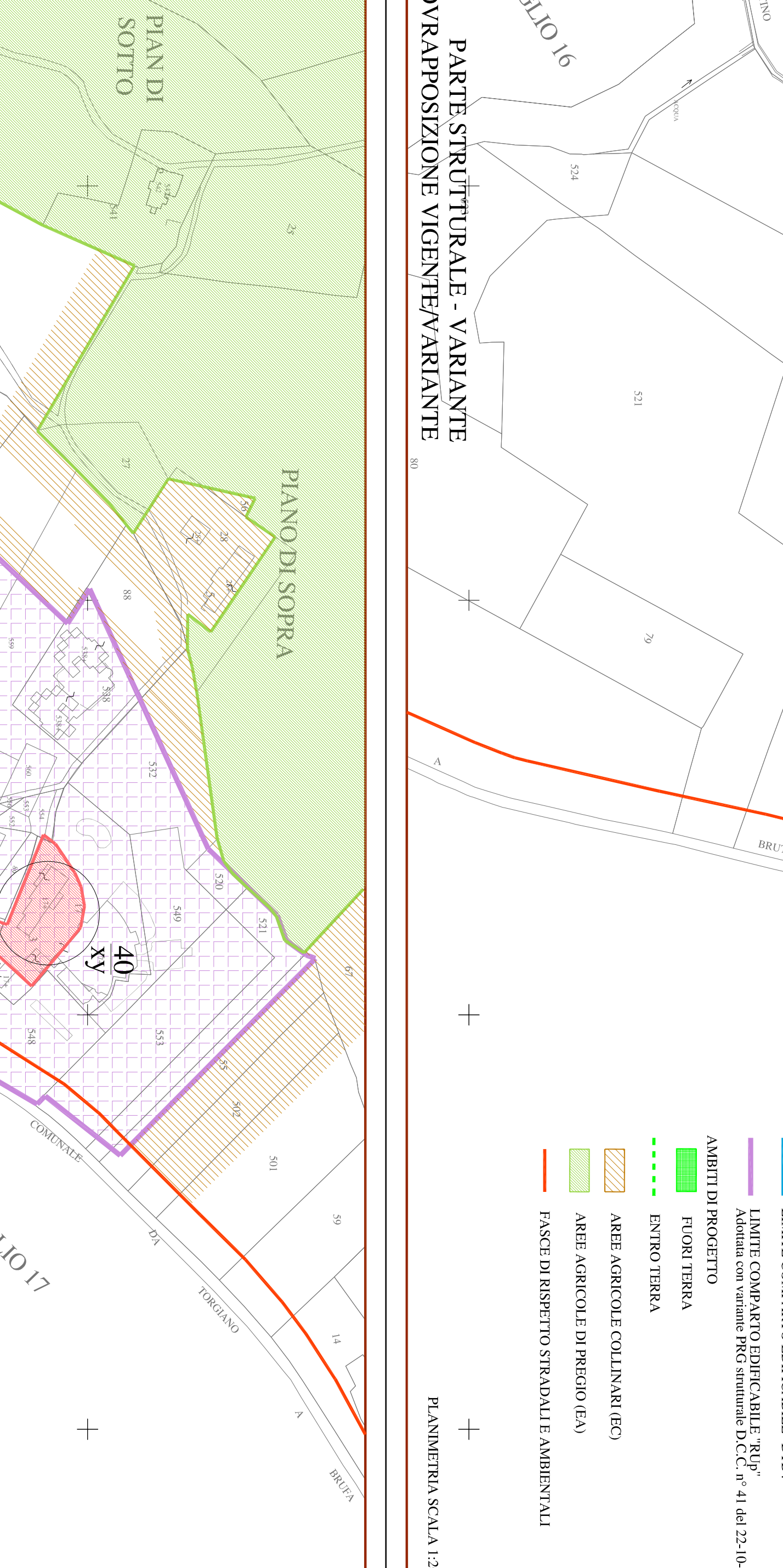
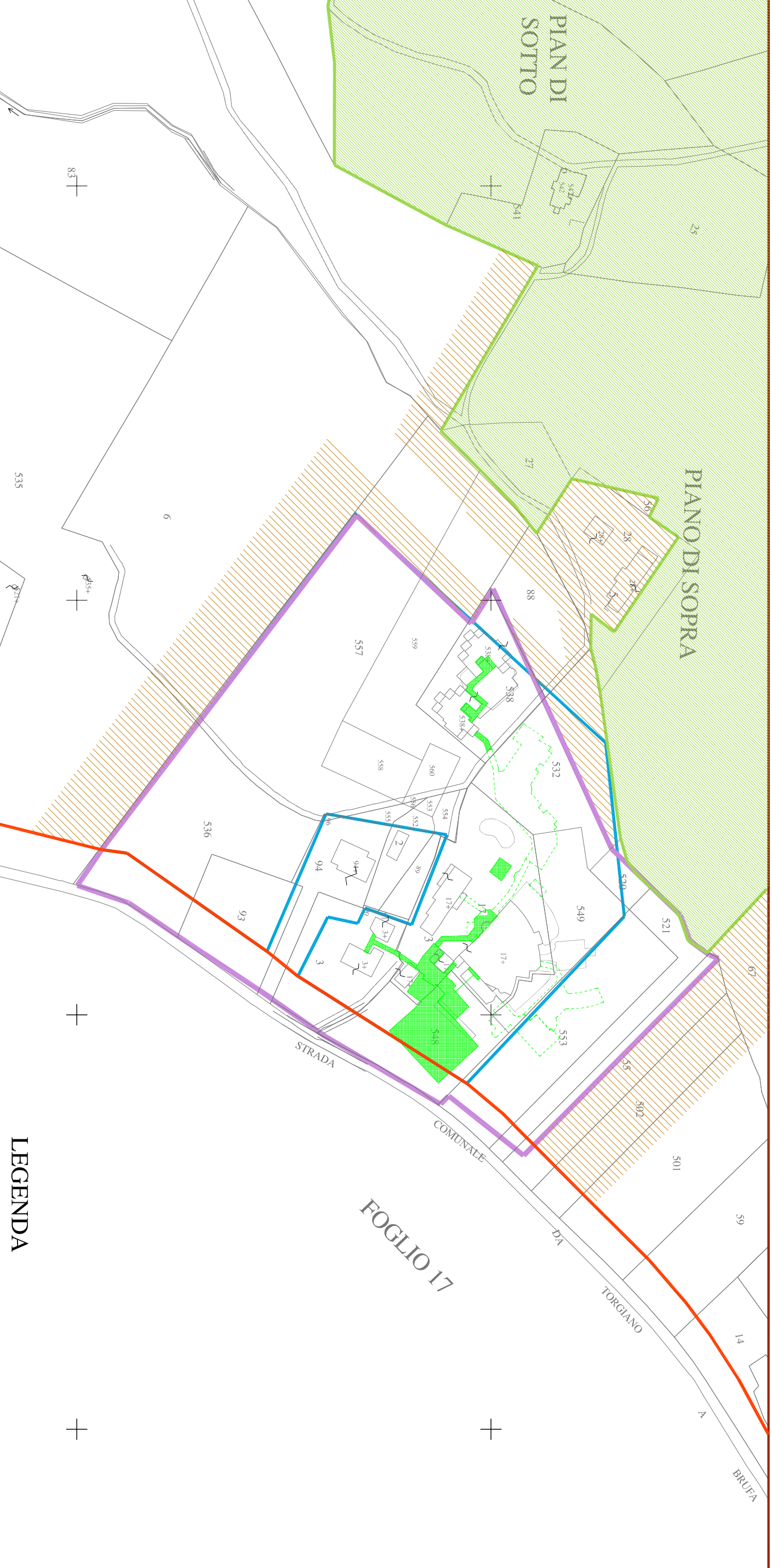
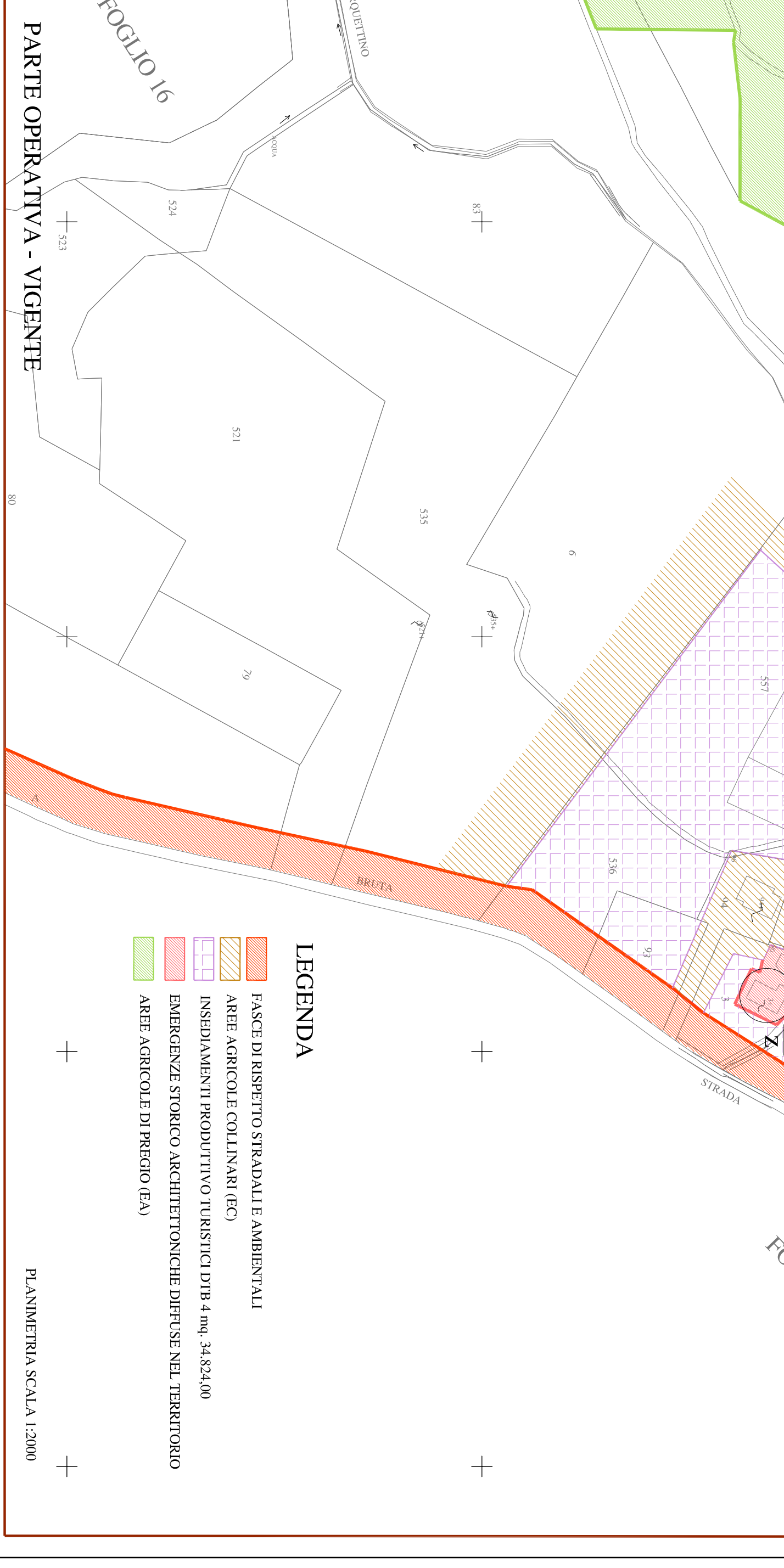
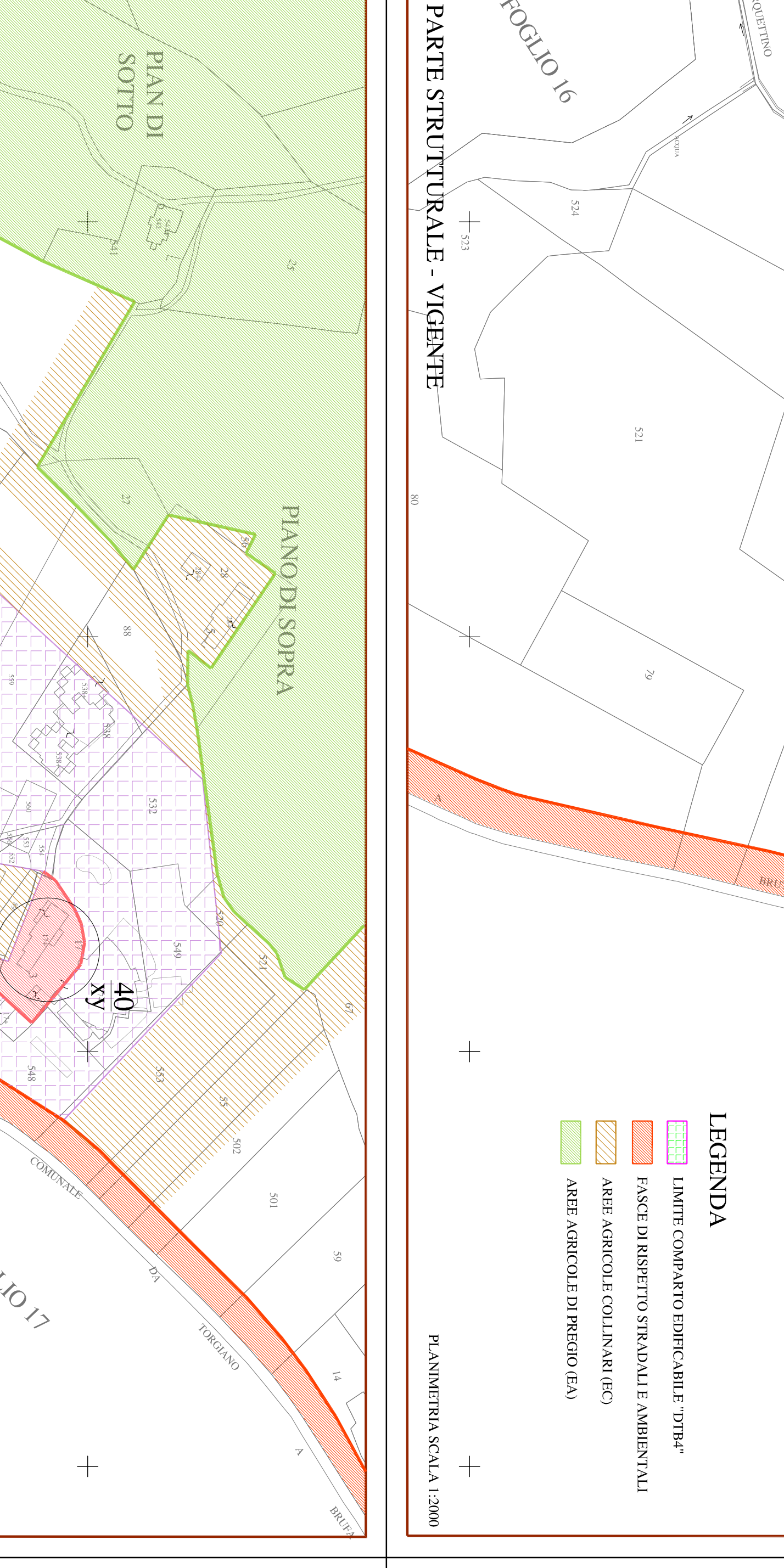
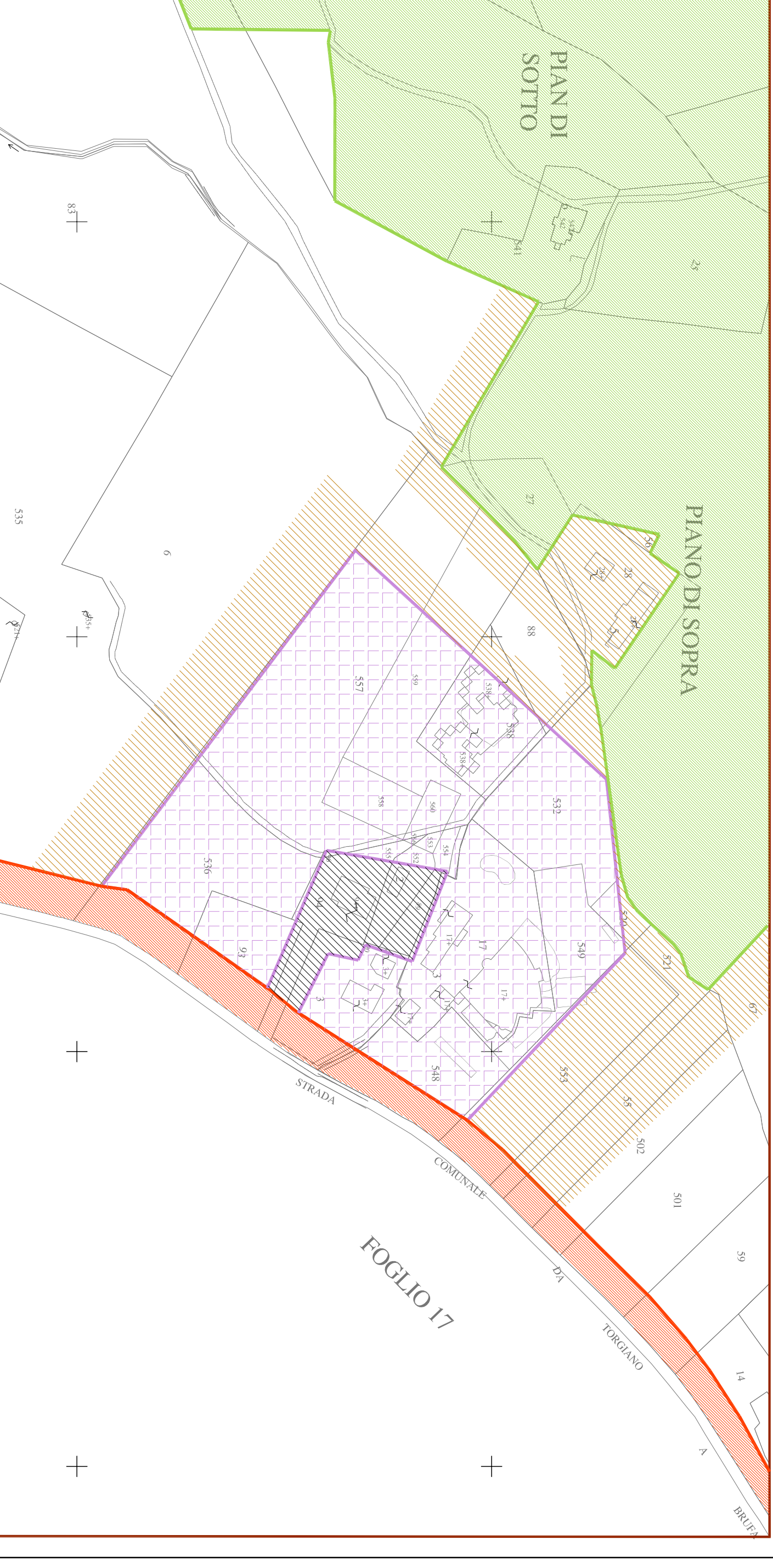
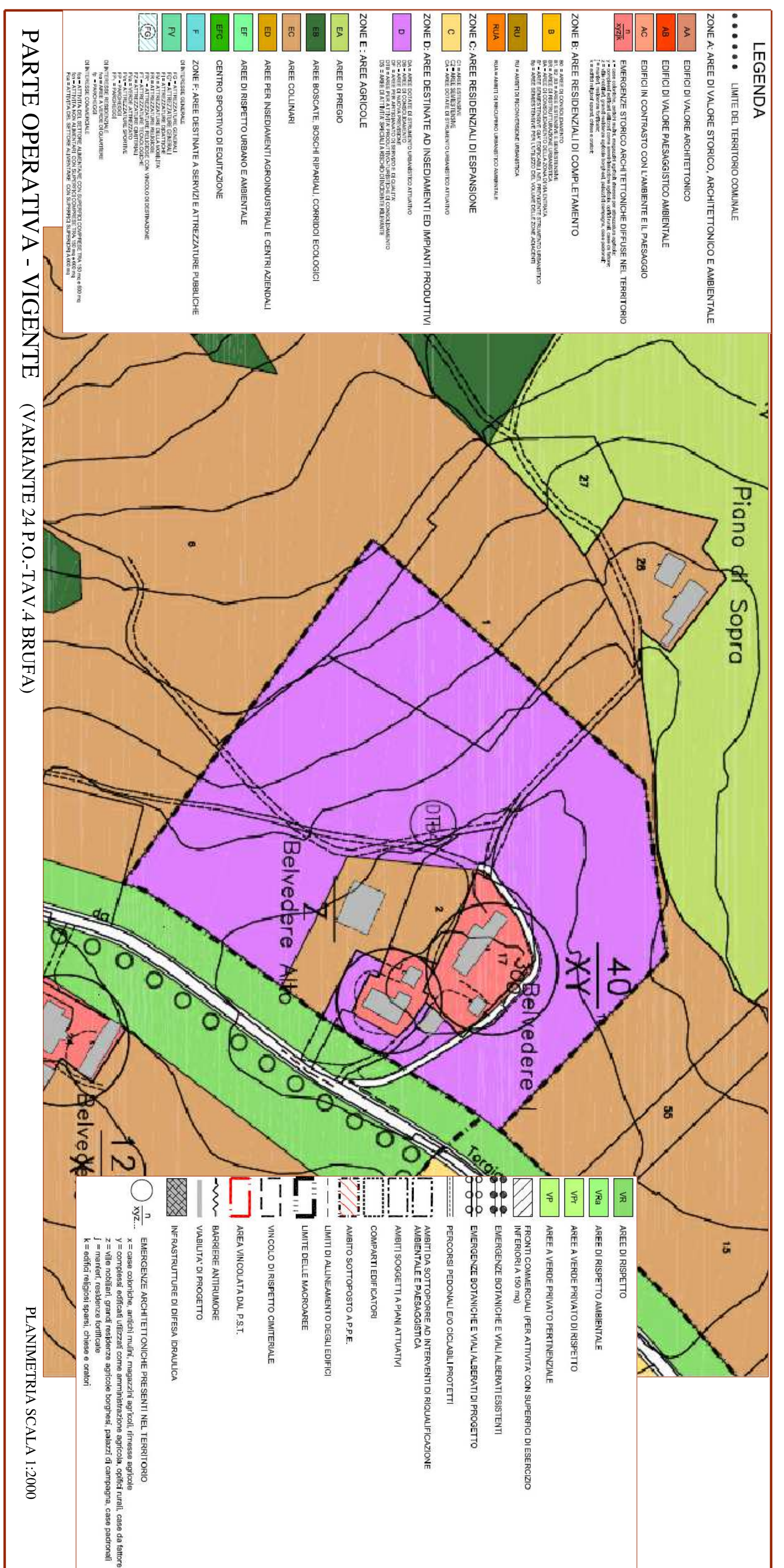
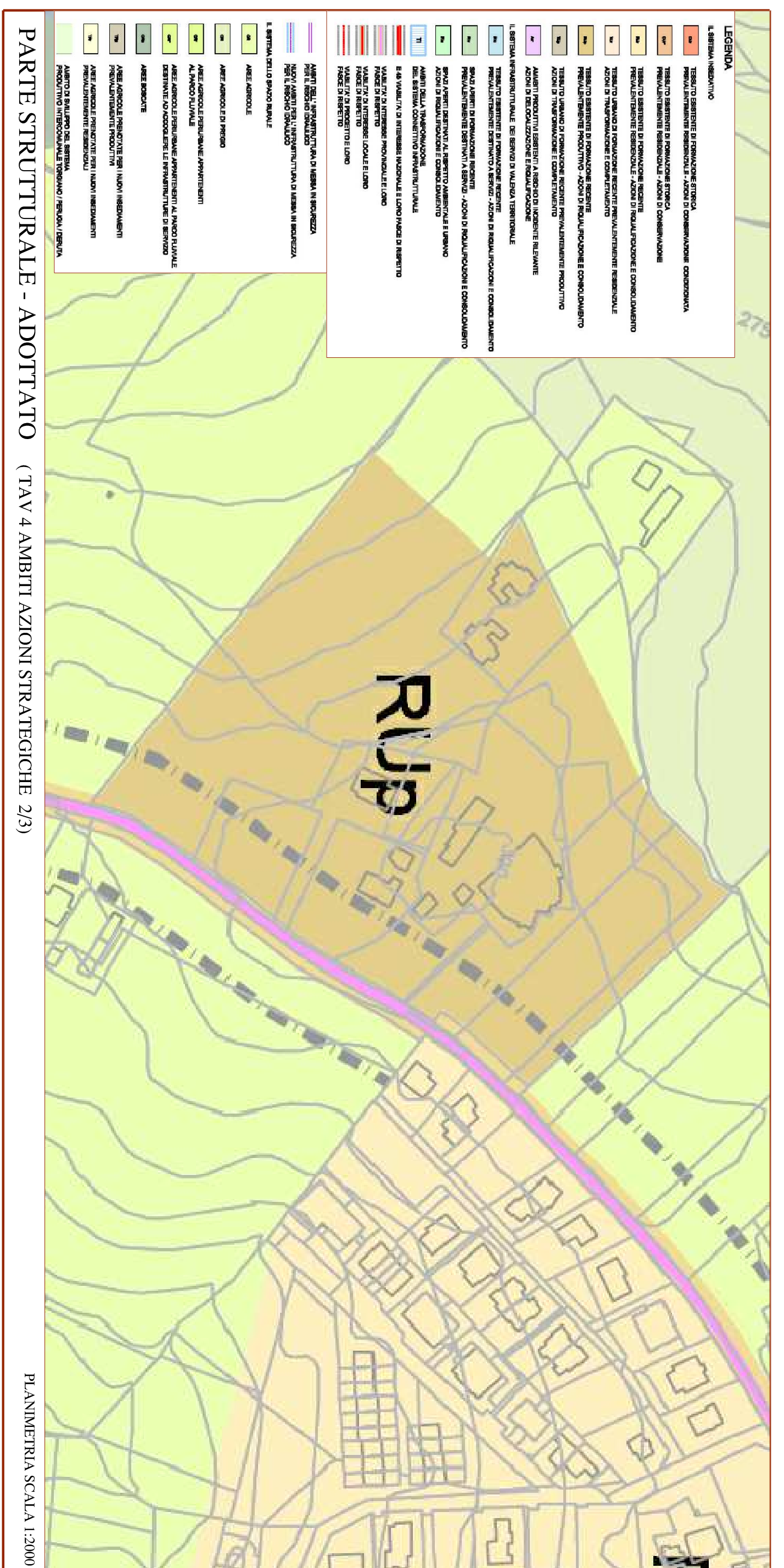
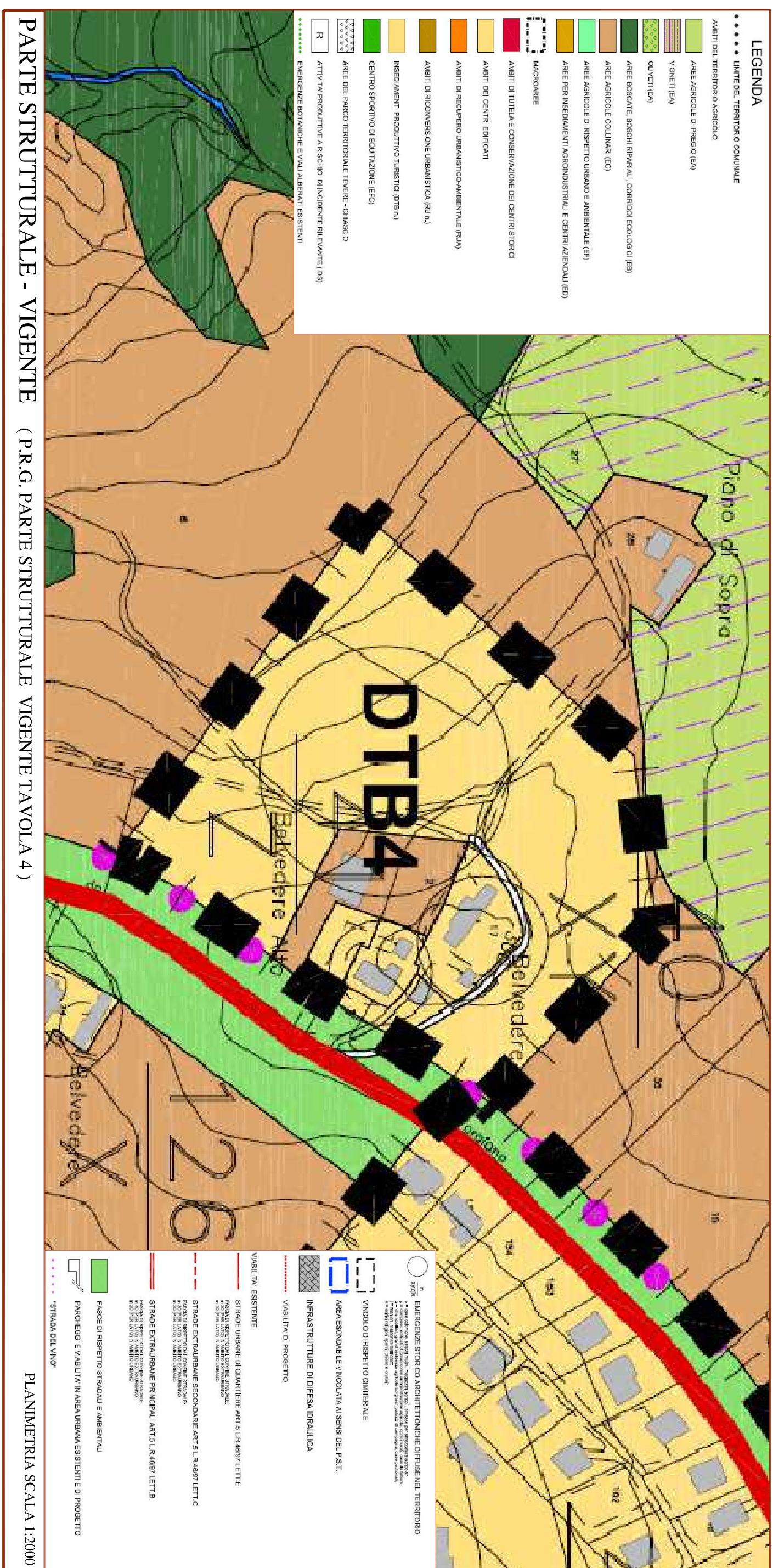
**ZONE A RISCHIO SISMICO**  
ZONA A RISCHIO SISMICO  
ACQUEDOTTO AMBIENTALE

**ZONE A RISCHIO SISMICO**  
ZONA A RISCHIO SISMICO  
ACQUEDOTTO AMBIENTALE

**ZONE A RISCHIO SISMICO**  
ZONA A RISCHIO SISMICO  
ACQUEDOTTO AMBIENTALE

**ZONE A RISCHIO SISMICO**  
ZONA A RISCHIO SISMICO  
ACQUEDOTTO AMBIENTALE

**ZONE A RISCHIO SISMICO**  
ZONA A RISCHIO SISMICO  
ACQUEDOTTO AMBIENTALE



Si riserva la proprietà di questo disegno con studio e sviluppo a terzi senza autorizzazione