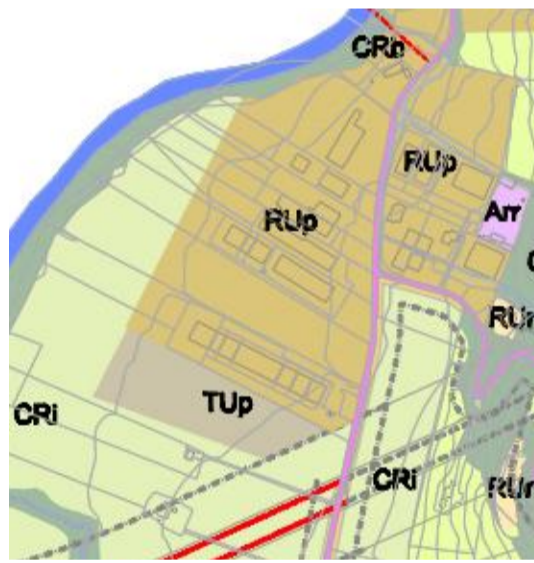


PLANIMETRIA CATASTALE
scala 1 : 2000

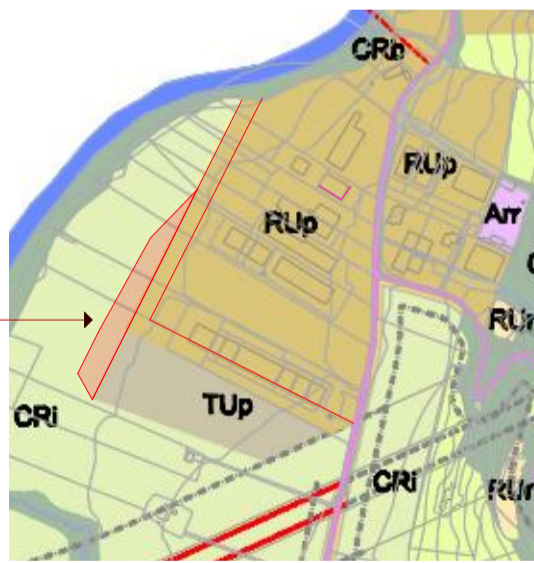
Comune di Torgiano
Foglio 2
Particelle 519, 553, 554, 555, 556, 558,
564, 565, 566, 567, 568, 569, 570



PRG VIGENTE

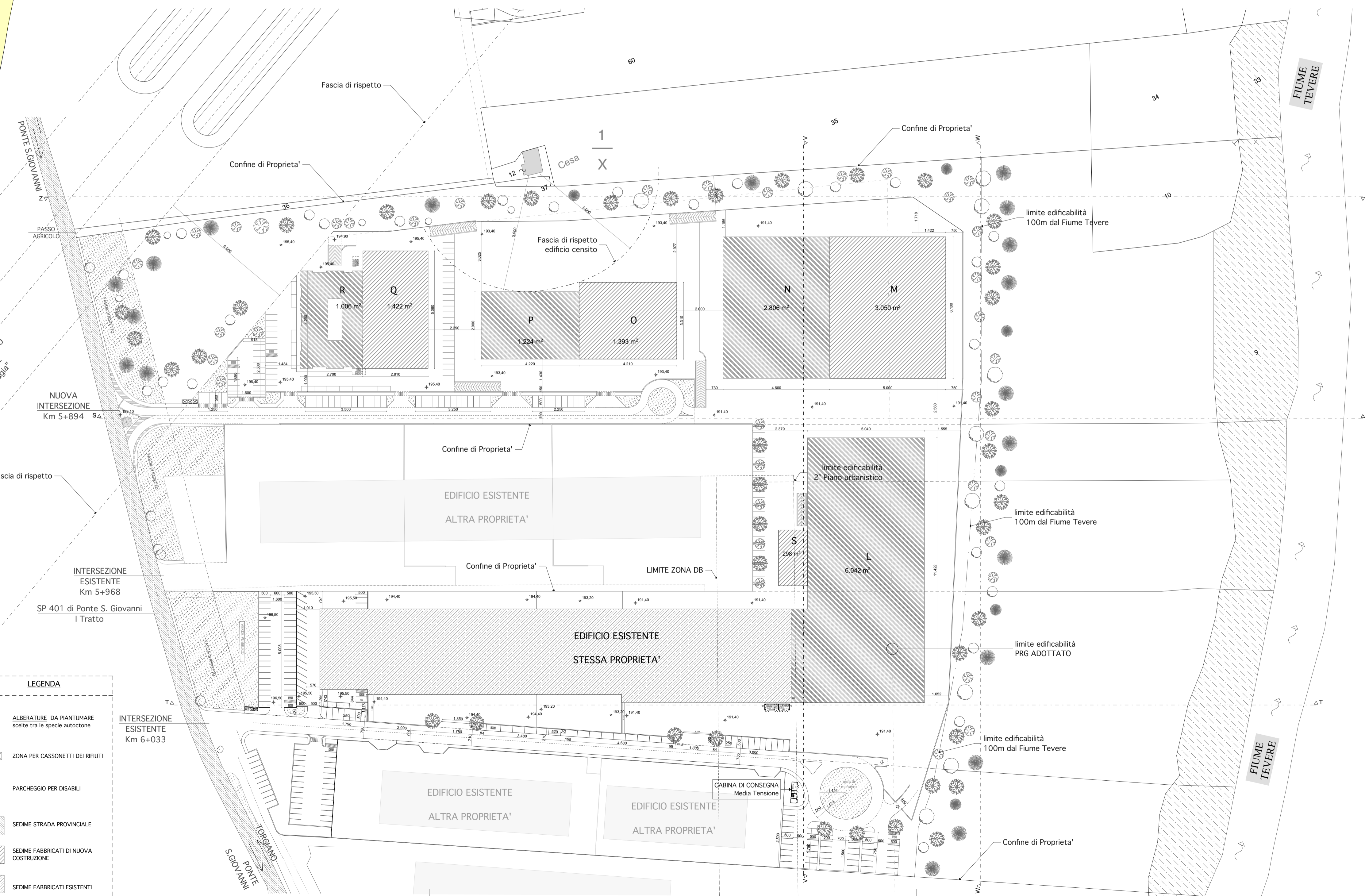
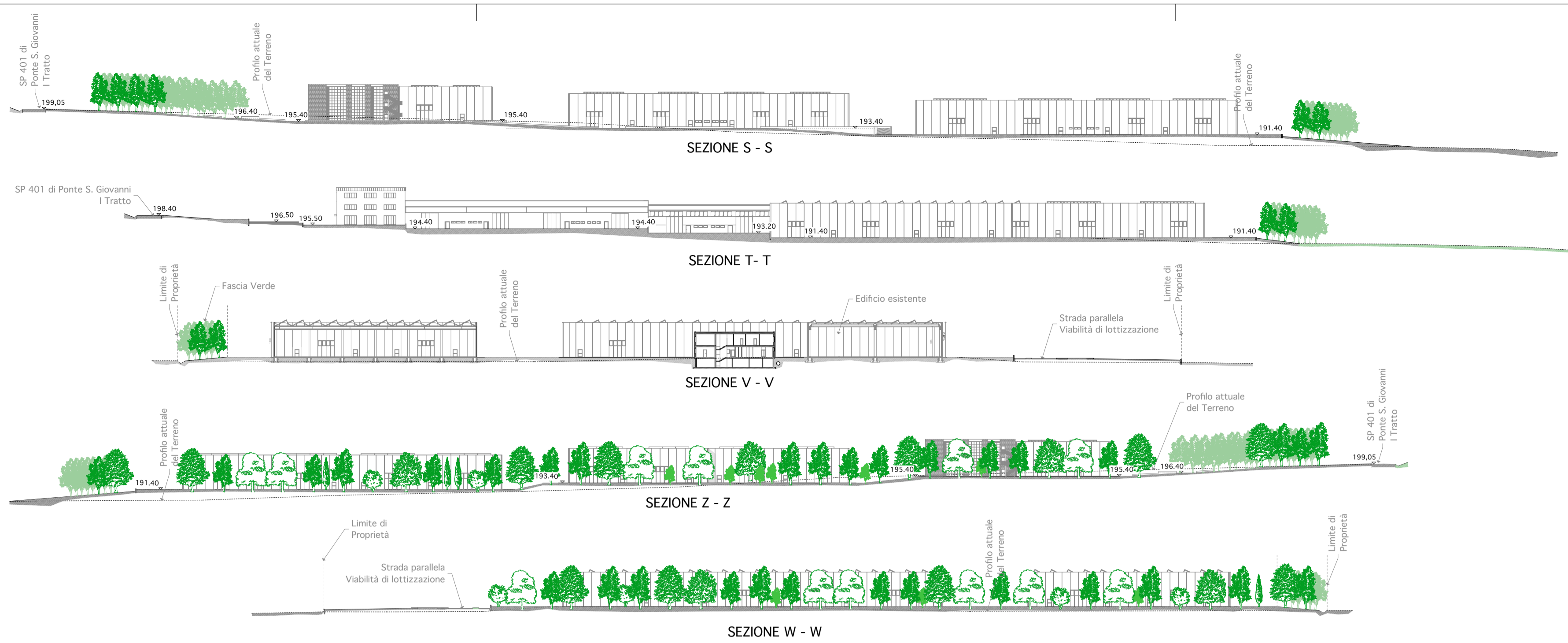


PRG ADOTTATO



MODIFICA PRG RICHIESTA

AMPLIAMENTO
RICHIESTO



LEGENDA

- ALBERATURE DA PIANTUMARE
scelte tra le specie autoctone
- ZONA PER CASSONETTI DEI RIFIUTI
- PARCHEGGIO PER DISABILI
- SEDIME STRADA PROVINCIALE
- SEDIME FABBRICATI DI NUOVA COSTRUZIONE
- SEDIME FABBRICATI ESISTENTI

COMUNE DI TORGIANO		PROVINCIA	
LOCALITA'	FERRIERA	DEBITTORI/EDIFICAZIONE	
PROPRIETA'			
O.M.G. Officine Meccaniche Galletti S.r.l. Etruria Leasing S.p.a.			
REALIZZAZIONE CENTRO ARTIGIANALE - INDUSTRIALE in loc. Ferriera		PIANO ATTUATIVO	
SCALA	1:1000	PLANIMETRIA GENERALE PLANIMETRIA CATASTALE SEZIONI DEL TERRENO ESTRATTI DI PRG	
PERUGIA	Settembre 2017	TAVOLA PA 1A	
OPERATORE STUDIO GRG			