

COMUNE DI TORGIANO
PIANO REGOLATORE GENERALE
PARTE OPERATIVA

DISCIPLINA DELL'ASSETTO URBANISTICO DEI CENTRI ABITATI








INDIVIDUAZIONE AREE SENSIBILI
 ALLINQUINAMENTO ELETTROMAGNETICO
SIGNORIA

Titolo n° **6**
 Scala 1:2000

PIÙ ASSISTO DEL TERRITORIO
 UFFICIO URBANISTICO
 Via. Cattedrale
 05030 Torgiano (PG)

1a Variante parte operativa approvata con D.C.C. n° 33 del 20/04/04
 2a Variante parte operativa approvata con D.C.C. n° 17 del 15/05/04
 3a Variante parte operativa approvata con D.C.C. n° 61 del 20/05/04
 4a Variante parte operativa approvata con D.C.C. n° 38 del 15/07/05
 5a Variante parte operativa approvata con D.C.C. n° 47 del 20/07/05
 6a Variante parte operativa approvata con D.C.C. n° 25 del 12/08/05
 7a Variante parte operativa approvata con D.C.C. n° 23 del 20/08/06

LEGENDA

-  AREE SENSIBILI ALLINQUINAMENTO ELETTROMAGNETICO
-  IMPIANTI RAPPRESENTATIVI DI TELEFONIA
-  1 ANTENNA FM
-  2 ANTENNA WMO
-  3 ANTENNA TELECOM
-  4 ANTENNA TETRA
-  5 ANTENNA IRRADIAZIONE
-  6 ANTENNA VEICOLARE

