Via Subasio 6/A - 06089 Torgiano PG
Tel. 075/985249 Fax 075/9887371 e mail: info@arcadiaprogetti.it

COMUNE DI TORGIANO

LEGENDA:

PIANO ATTUATIVO DI INIZIATIVA PRIVATA "ANTICO MULINO DI MEZZO"

PRECEDENTI AUTORIZZAZIONI

D.I.A. n° 44-2011 aut.Paes. n°106 del 20-10-2011 e aut. Paes. n° 47-2014 del 26-05-2014
aut. art. 21 Soprintendenza di Perugia Prot. 34087 del 19-12-2014

PROPRIETA': Castello di Rosciano S.r.l.

UBICAZIONE: Viale Roma

SCALA	DIT. CATASTALE	FOGLIO N° 33	PARTICELLE N° 1293 -1294 Sub. 1 e sub. 2 -1295 Sub. 1 e sub. 2
1:200			

N° TAVOLA: **1b**

OGGETTO: PLANIMETRIA GENERALE
DEFINIZIONE AREA DI SEDIME DEL FABBRICATO

PROGETTO	DATA REDAZIONE	FILE
PROGETTO ORIGINARIO	NOVEMBRE 2010	
	MARZO 2014	
	NOVEMBRE 2014	
	GENNAIO 2015	

progettisti: dott. arch. Fausto Cordi
dott. arch. Simone Niccacci

Autodesk Inc. AutoCAD ARCHITECTURAL Desktop Numero di serie: 640-00986074 CODICE Key: 7LN5UQ
Si riserva la proprieta' di questo disegno con divieto di divulgarlo a terzi senza autorizzazione

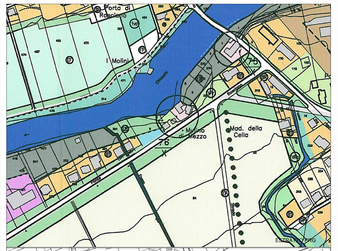

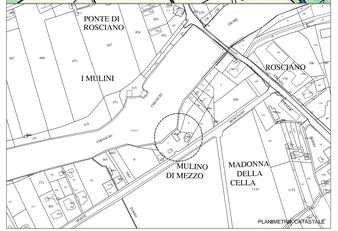

PLANIMETRIA CATASTALE

foto 1 — sedime fabbricato (prima sommerso)

foto 2 — sedime fabbricato (prima sommerso)

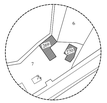

particolare catastale

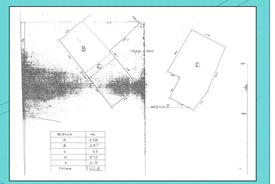

Alberi di leccio

Vegetazione spontanea ad alto fusto di grandi dimensioni

Vegetazione spontanea di piccole dimensioni priva di valore

LIMITE DI PROPRIETA'

AREA DEMANIALE DA CATASTALE

PLANIMETRIA GENERALE STATO APPROVATO
aut. paesaggistica n° 106 del 20-10-2011Prat. 86-2011 prot. 8299 del 09-09-2011