COMUNE DI
TORGIANO Perugia

I Borghi più belli d'Italia

S.U.A.P.E.

Sportello Unico per le Attività Produttive e per l'attività Edilizia
ai sensi dell'art. 113 della L.R. 1/2015

PROGETTO DI RISTRUTTURAZIONE EDILIZIA EDIFICI ESISTENTI
E AMPLIAMENTO
RIQUALIFICAZIONE ENERGETICA COMPLESSIVA
CAMBIO DI CLASSIFICAZIONE TURISTICO RICETTIVA
DA ALBERGO 4 STELLE S. A 5

BORGO BRUFA SPA RESORT

PROPRIETA': Soc. Borgo Brufa S.r.l.

UBICAZIONE: Torgiano Loc. Brufa Via del Colle, 38

SCALA: 1:100/1:200

RIF. CATASTALE:
Foglio 15 - Particelle n° 548-17-553-521-520-532-551-549-518
Foglio 16 - Particelle n° 3-91-89-554-553-556-559-560-538
Foglio 16 - Particelle n° 88-558-557-536-93-90-555-96-94

N° TAVOLA: PA. 09a

OGGETTO / DESCRIZIONE:
EDIFICIO 10 SPA (SAUNA) - EDIFICIO 14 CAMERE E PALESTRA
(STATO DI PROGETTO)

TECNICO

TECNICO

Progettisti

Architetto Fausto Ciotti
ciottifausto@gmail.com

Architetto Silvia Giannini
info@silviagianniniarchitetto.it

P.I. Elvisio Regni
regni@italprogetti.org

Geologo Sforna Simone
simonesforna@tiscali.it

Ingegnere Mario Lucarelli
mario.lucarelli@fluproject.it

Ingegnere Mauro Fiorini
mauro-fiorini@virgilio.it

SIGLE ELABORATI

- U. 00 Variante PRG Comune di Torgiano Parte Operativa
- PP. 00 Progetto Paesaggistico - Ambientale
- PA. 00 Progetto Architettonico
- PI. 00 Progetto Prevenzione Incendi
- TE. 00 Progetto Tecnologico Sistemi elettrici - fotovoltaico
- TR. 00 Progetto Tecnologico Sistemi di riscaldamento-raffrescamento-ricambi d'aria
- PI. 00 1- relazione geologica per il Piano Attuativo: RELAZIONE GEOLOGICA - Con valutazioni sulla funzionalità idraulica e sull'equilibrio idrogeologico - CARATTERIZZAZIONE GEOLOGICA DEL SITO - DEFINIZIONE DELLA PERICOLOSITA' SISMICA DI BASE MICROZONAZIONE SISMICA
  2- relazione geologico-tecnica esecutiva (per deposito in Provincia) RELAZIONE GEOLOGICA E SULLA MODELLAZIONE SISMICA - CARATTERIZZAZIONE GEOLOGICA DEL SITO -DEFINIZIONE DELLA PERICOLOSITA SISMICA DI BASE.
- ST. 00 Progetto Strutturale

EDIFICIO 14 CAMERE E PALESTRA

EDIFICIO 10 SPA (SAUNA)

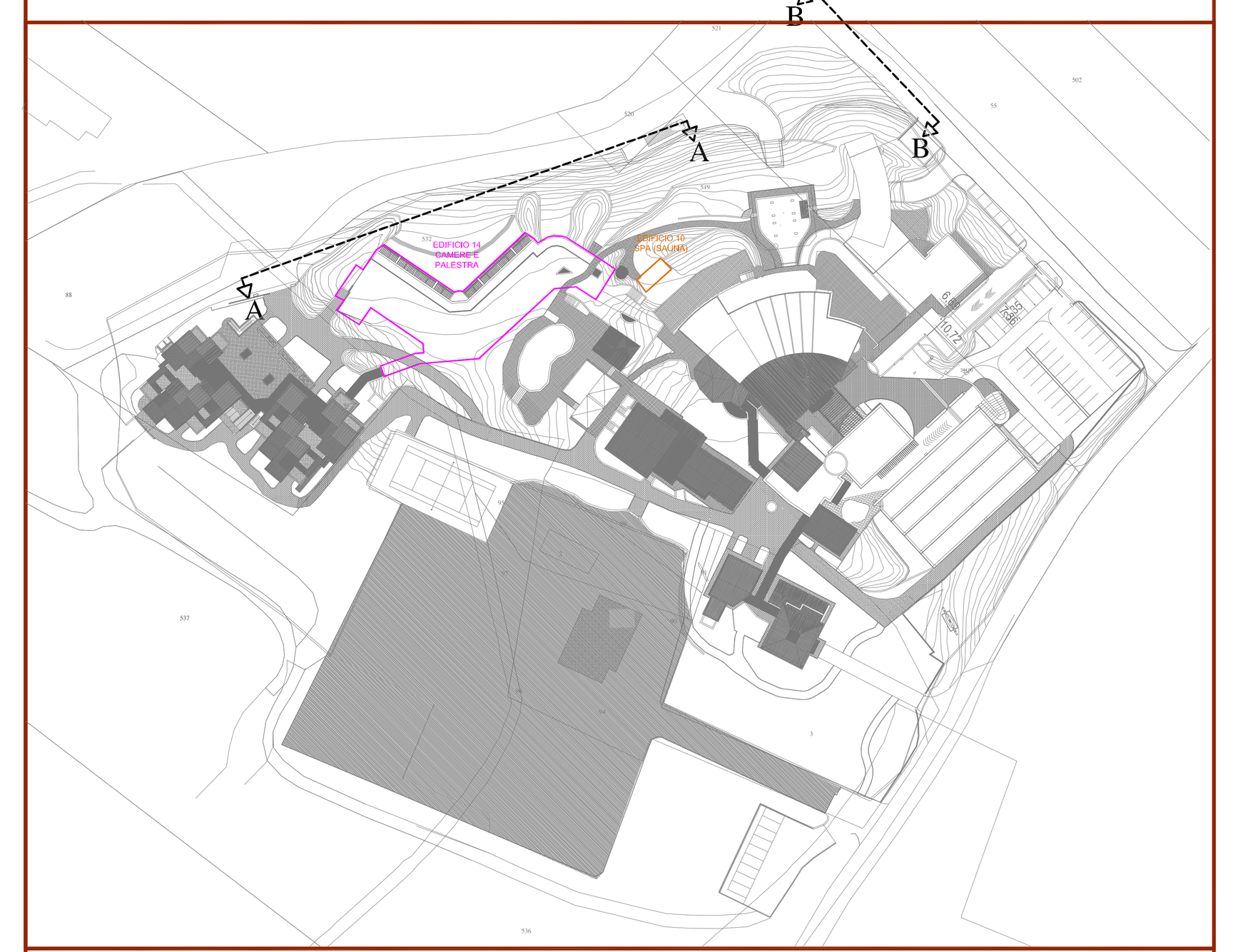

Autodesk,Inc. AutoCAD ARCHITECTURAL Desktop Numero di serie 640-00998074-CODICE Key: 7LNSUQ
Si riserva la proprietà di questo disegno con divieto di divulgarlo a terzi senza autorizzazione

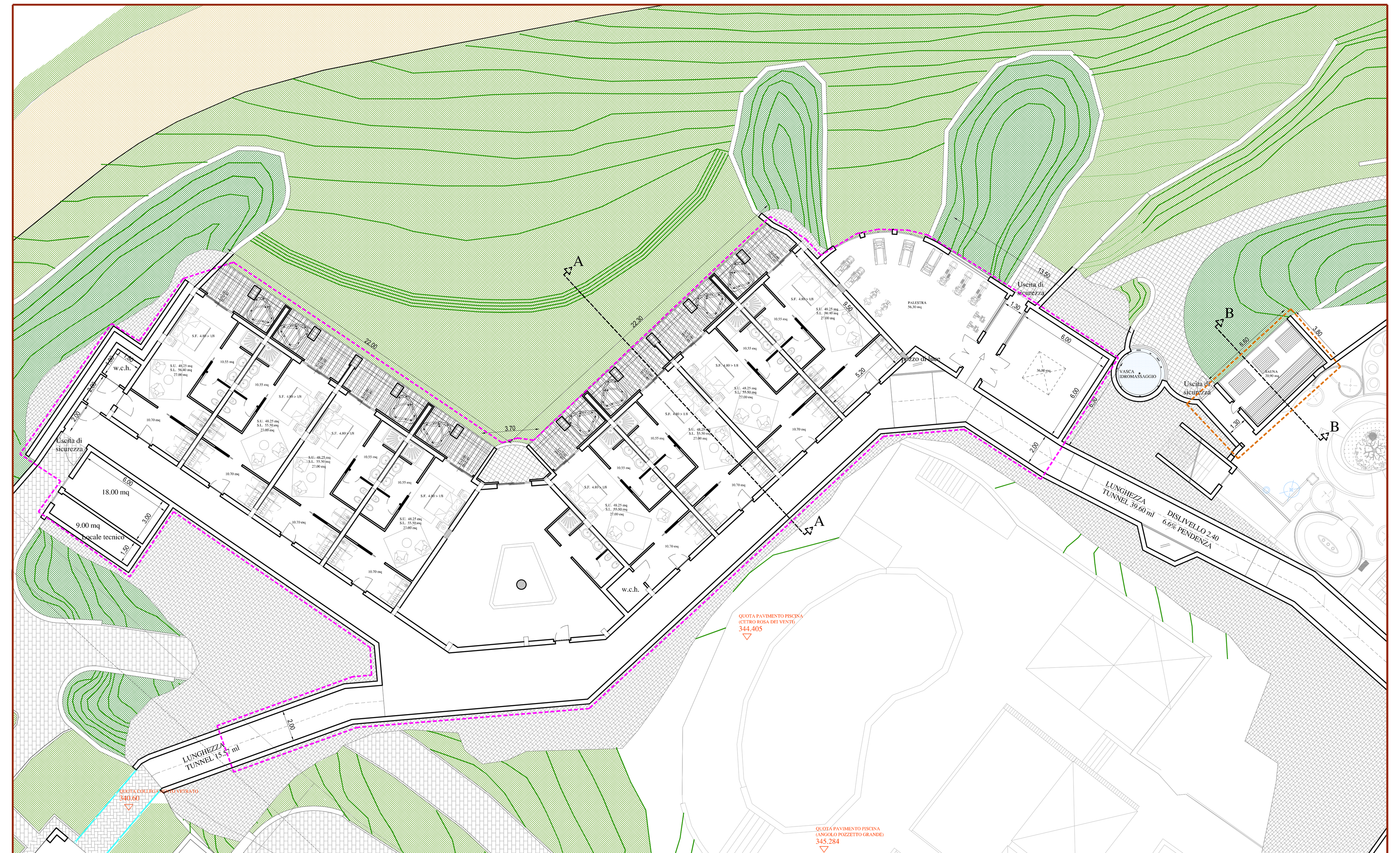

PLANIMETRIA PIANO INTERRATO SCALA 1:200

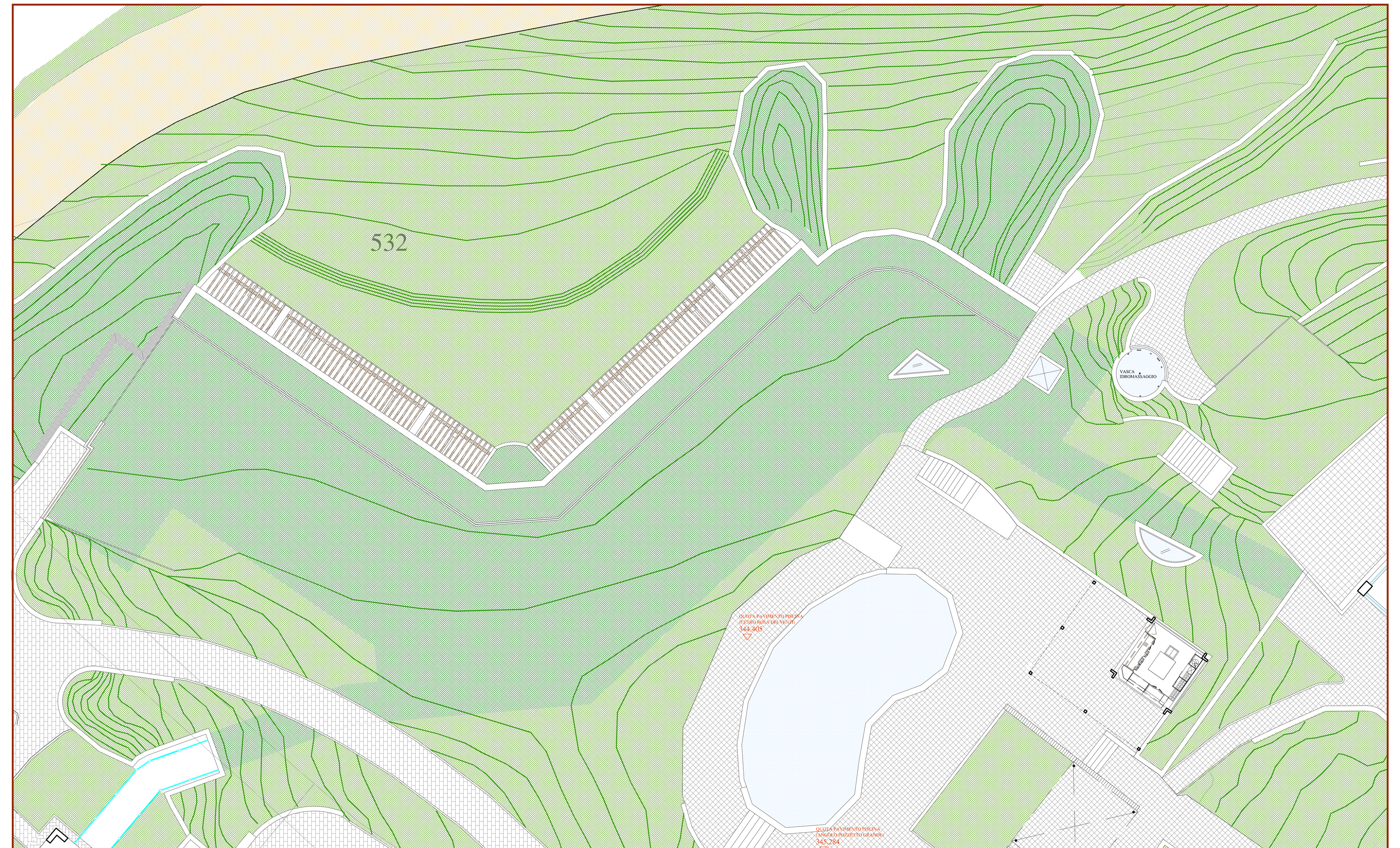

PLANIMETRIA PIANO TERRA SCALA 1:200

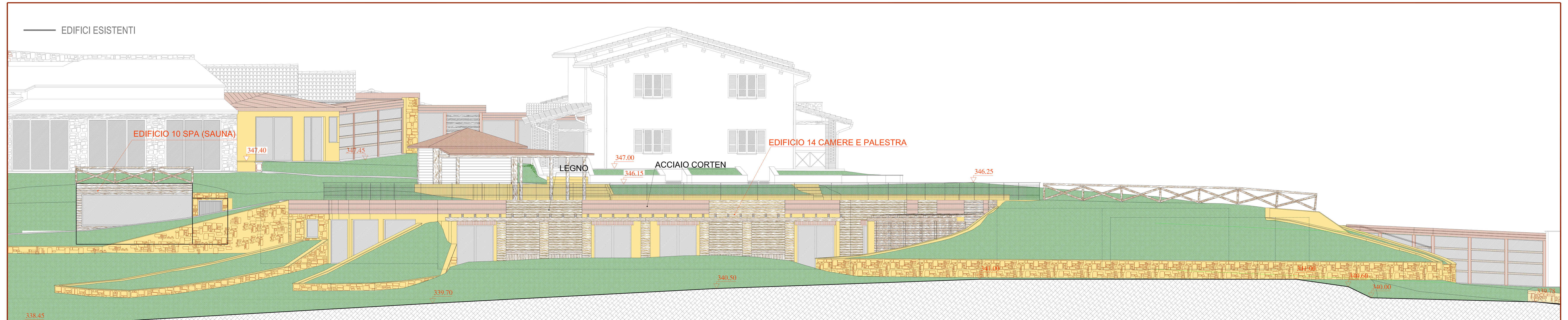

PROSPETTO A-A SCALA 1:100

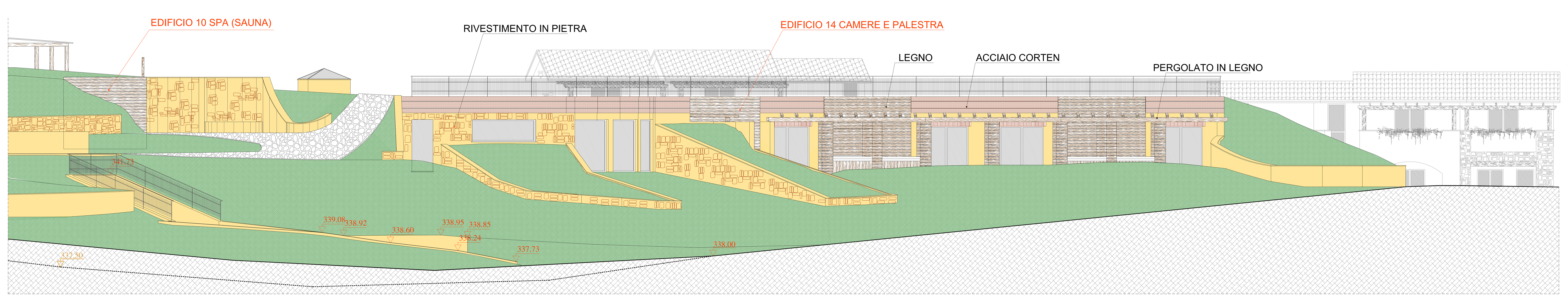

PROSPETTO B-B SCALA 1:100

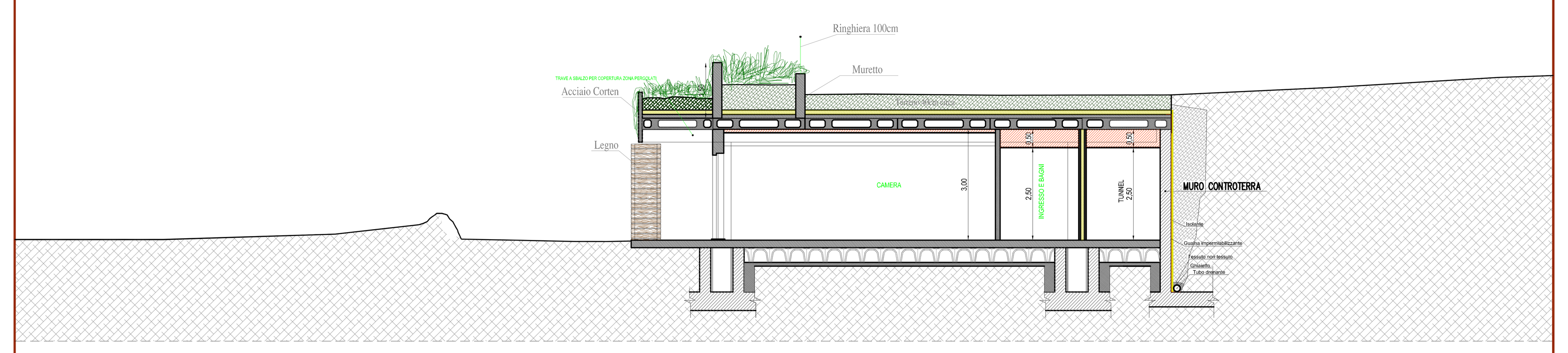

SEZIONE A-A SCALA 1:100

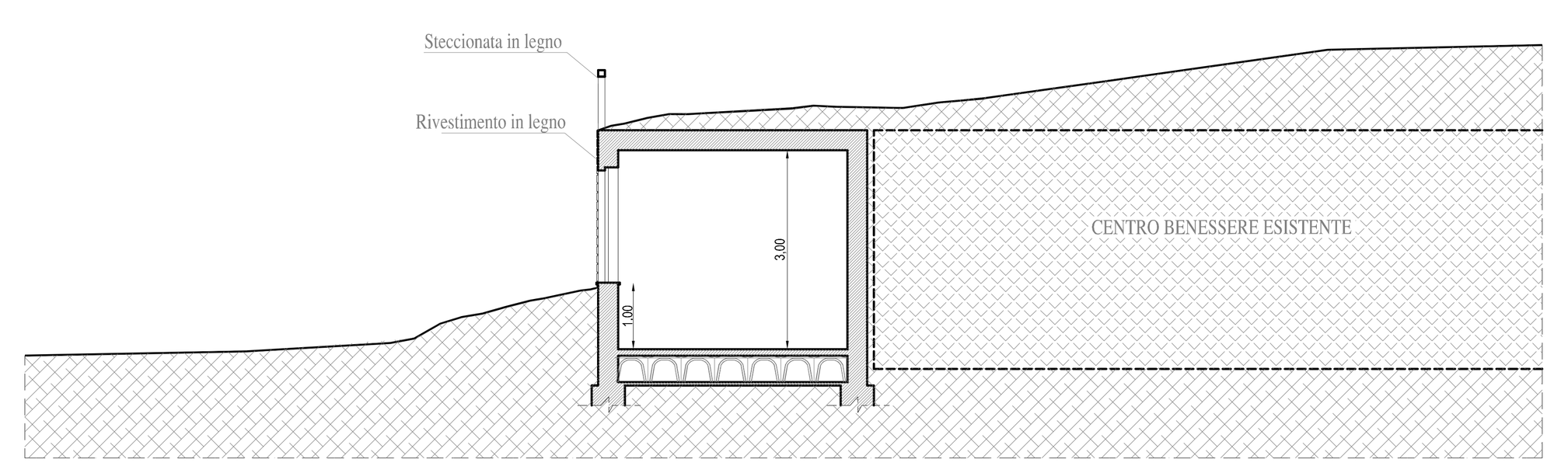

SEZIONE B-B SCALA 1:100