INQUADRAMENTO SU CTR 1:10.000

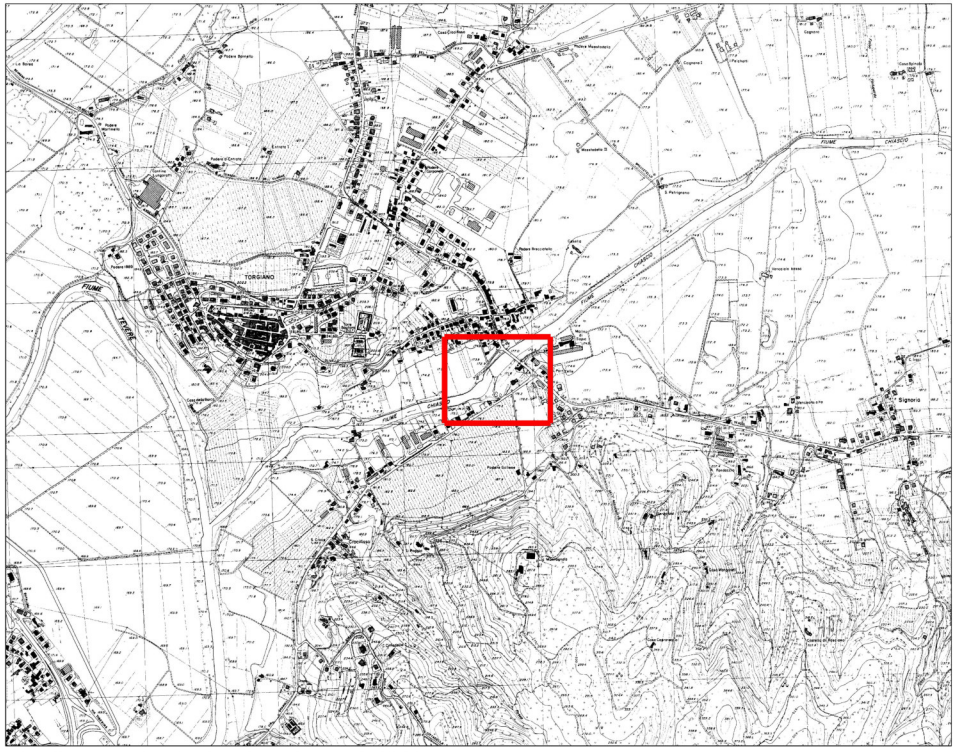

INQUADRAMENTO SU PRG COMUNE DI TORGIANO Scala 1:2000

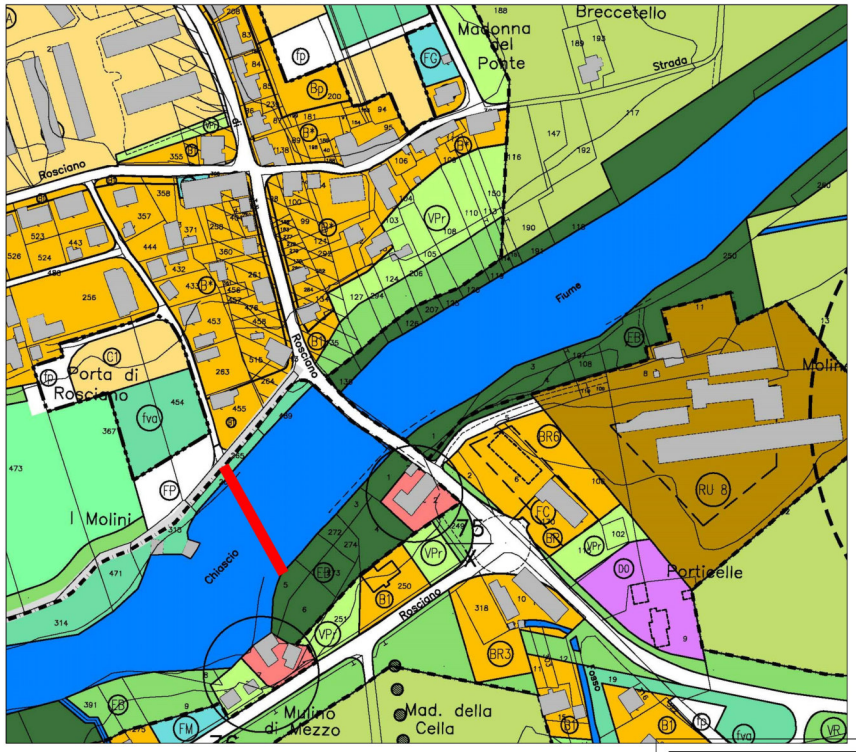

PLANIMETRIA CATASTALE Scala 1:1000

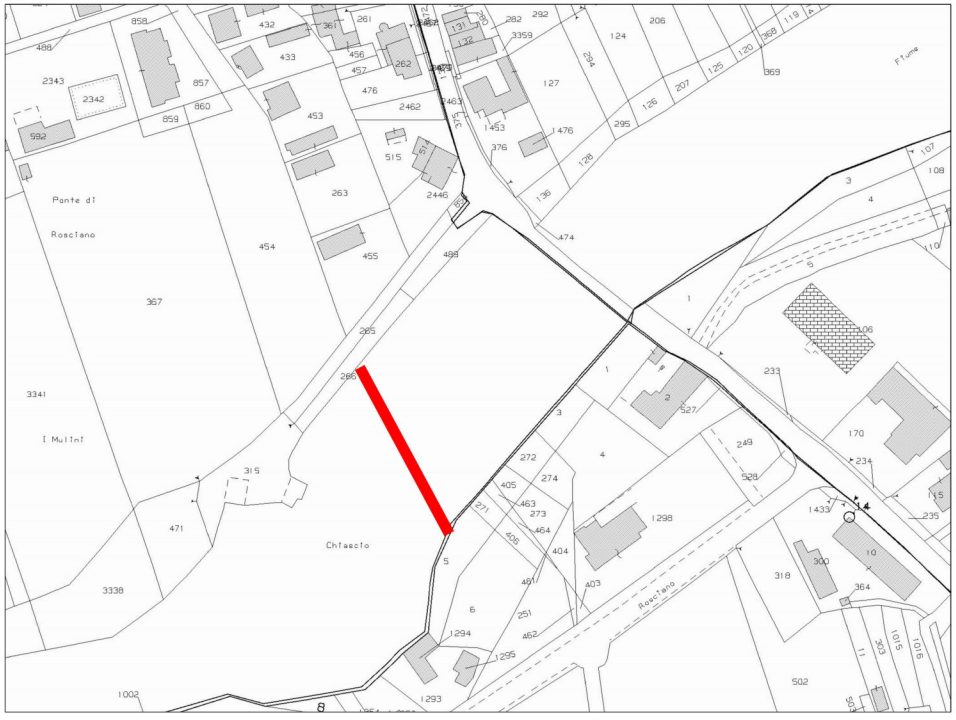

STRALCIO TAVOLA 9 PIANO ASSETTO IDROGEOLOGICO (PAI) Scala 1:5000



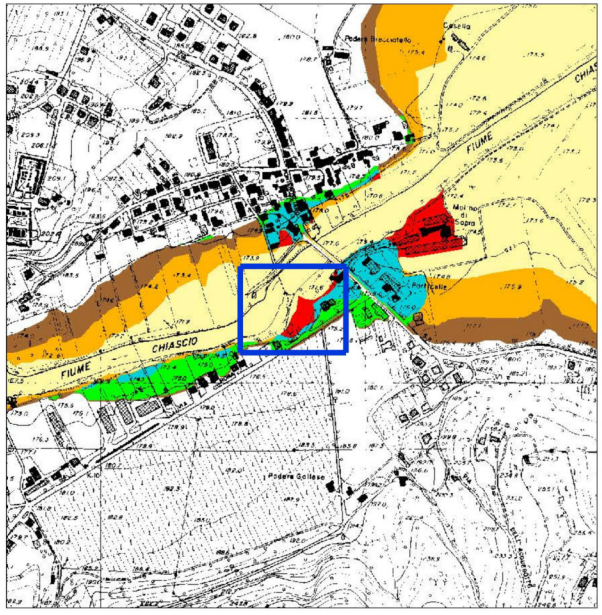

COMUNE DI TORGIANO

EVENTI ALLUVIONALI DEL 11,12,13 NOVEMBRE 2012, DPCM 23 MARZO 2013 - DECRETO DEL COMMISSARIO DELEGATO 15 OTTOBRE 2013, N.5 E ss.mm.ii.

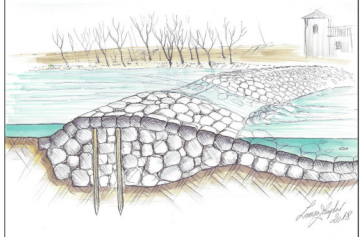

intervento:

INTERVENTI URGENTI SUL FIUME CHIASCIO DI PROTEZIONE DELLA TRAVERSA DI MOLINO DI SOPRA IN LOCALITA' PONTEROSCIANO

CIG: Z3125D2672

Fase:

Progetto DEFINITIVO

Oggetto Elaborato

INQUADRAMENTO GENERALE DI PROGETTO

Elaborato N.

AT01D

COMMITTENZA

Comune di Torgiano

UFFICIO PROGETTAZIONE

Dott. Ing. Alessandro Toccaceli
Piazza del Tabacchificio 14
06083 Bastia Umbra (Pg)
tel. 075/8000.35.11
e-mail: ambiente.ingegneria@gmail.com
pec: alessandro.toccaceli@ingpec.eu
P.IVA 02781350547
C.F. TCCLSN75P23G478C

Dott. Ing. Alessandro Toccaceli
Progettista opere idrauliche e Coordinatore Ufficio Progettazione

Dott. Ing. Lorenzo Zangheri
Pogettista D.Lgs 81/08 e infrastrutture

Dott. Geol. Silvia Rossi
Relazione Geologica

Geom. Chiara Nobilini
Rilievo Topografico e Catasto

timbri e firme:

Riferimento	Rev.	1° Emissione	Data	Verificato	Approvato
18_03	00	2018.12.27	27.12.18	A. Toccaceli	A. Toccaceli

Nome File	Scala
18_03 AT01D_00.dwg	varie

NON E' PERMESSO CONSEGNARE A TERZI O RIPRODURRE QUESTO DOCUMENTO NE' UTILIZZARNE IL CONTENUTO O RENDERLO NOTO A TERZI SENZA LA NOSTRA AUTORIZZAZIONE ESPLICITA OGNI INFRAZIONE COMPORTA IL RISARCIMENTO DEI DANNI SUBITI. E' FATTA RISERVA DI TUTTI I DIRITTI DERIVATI DA BREVETTI O MODELLI.