

PIANO ATTUATIVO DI INIZIATIVA PRIVATA
AL P.R.G. PARTE OPERATIVA
L.R. 11 art. 24 comma 16

Opere: **OPERE DI URBANIZZAZIONE**

Committente:
GRUPPO BONIFAZI
 di Bonifazi Emilio & C. s.a.s.
 via Monte Brunello
 06034 Faldigno (Pg)

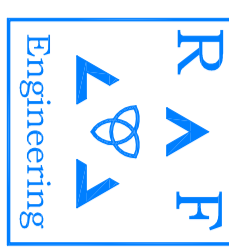
Firma

Opera: **PROFILI CONDOTTE ACQUE NERE**

1	16/07/2011	Esordio	Ing. Francesco Fiorani	Ing. Andrea Romani	Arch. Gianluca Natali
		Data	Autore	Collaboratore	
Progetto		Fase		Scala	
2011-016		URB03		-	

Doc. Ing.


Francesco Fiorani



www.raf.it

La presente si legge in almeno un'originale cartaceo e in formato elettronico agli atti del Piano di studio e progetto di urbanizzazione e di attuazione.

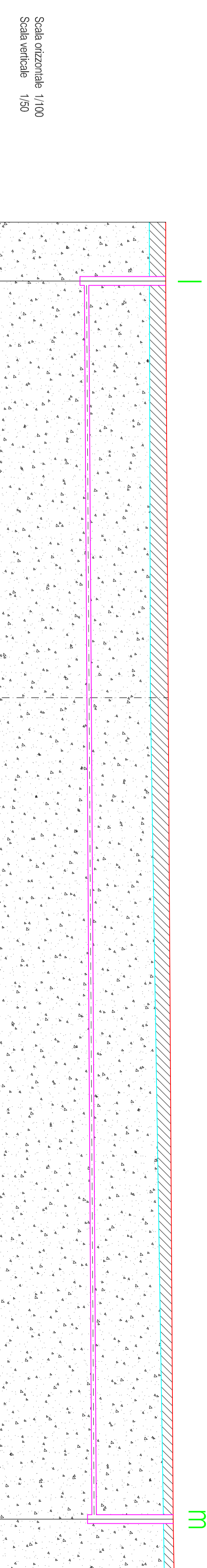
Note di carattere generale:
 I colori sono indicati dai report dell'Arc, nel rispetto delle norme tecniche di sicurezza UNI e CEI e delle NORME DI LEGGE (N.B. 3089/03).
 Ogni modifica alle indicazioni presentate, deve essere preventivamente concordata ed approvata dalla direzione lavori.



Scala orizzontale 1/100
 Scala verticale 1/50

Piano di riferimento 181.00

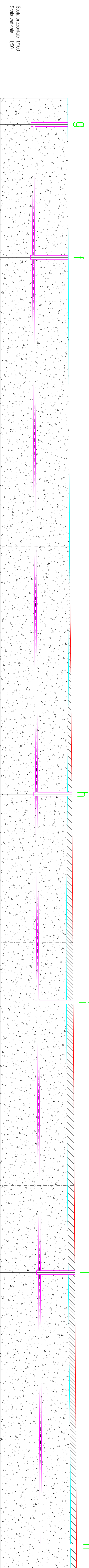
Quote terreno	184.64
Quote progetto	184.58
Distanze parziali	32.40
Distanze progressive	0.00
Pendenza (%)	-0.6
Quote condotta	183.26



Scala orizzontale 1/100
 Scala verticale 1/50

Piano di riferimento 181.00

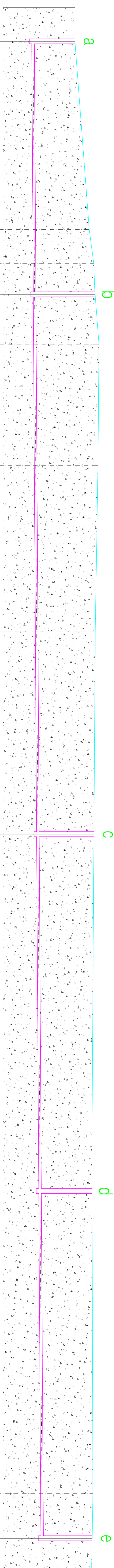
Quote terreno	184.84
Quote progetto	184.78
Distanze parziali	21.15
Distanze progressive	0.00
Pendenza (%)	-0.6
Quote condotta	183.49



Scala orizzontale 1/100
 Scala verticale 1/50

Piano di riferimento 181.00

Quote terreno	184.57
Quote progetto	184.51
Distanze parziali	15.77
Distanze progressive	0.00
Pendenza (%)	-0.6
Quote condotta	183.29



Scala orizzontale 1/100
 Scala verticale 1/50

Piano di riferimento 181.00

Quote terreno	184.13
Quote progetto	184.07
Distanze parziali	32.00
Distanze progressive	0.00
Pendenza (%)	-0.6
Quote condotta	182.89