














**LEGENDA**

- |   |  |
|---|--|
|  AMBITI URBANIZZATI  |  RETE ECOLOGICA REGIONALE - CORRIDOI ECOLOGICI (D.G.R. 2003 del 30.11.2005) |
|  AREE BOScate  |  UNITA' REGIONALI DI DI CONNESSIONE ECOLOGICA                               |
|  AREE IN CLASSE 3 ESTERNE ALLE AREE BOScate                                    |  CORRIDOI E PIETRE DI GUADO   |
|  AREE AD ELEVATA DIVERSITA' FLORISTICO VEGETAZIONALE                           |  FRAMMENTI  |
|  AREE DI STUDIO EX DGR 81/1998   |  RETICOLO IDROGRAFICO   |
|  AMBITI FLUVIALI - FASCE DI RISPETTO DEI CORSI D'ACQUA ART. 142 D.LGS. 42/2004 |  |
|  AREE DI SALVAGUARDIA PAESISTICA DEI CORSI D'ACQUA                             |  |
|  EMERGENZE BOTANICHE E VIALI ALBERATI ESISTENTI                                |  |



**COMUNE DI TORGIANO**  
 PROVINCIA DI PERUGIA  
 PIANO REGOLATORE GENERALE  
 PARTE STRUTTURALE

VARIANTE DI ADEGUAMENTO ALLA L.R. 11/2005  
 TAVOLA 3.2  
 LIMITI ALL'USO DI BENI E RISORSE  
 SISTEMA NATURALISTICO AMBIENTALE

COM. A02	DOC. B320	REV. 3	SCALA 1/10.000	FILE A02B3203
----------	-----------	--------	----------------	---------------



ALESSANDRO BRACCHINI ARCHITETTO  
 GIALUCCI NOVELLO ARCHITETTO  
 LUCA MARI ARCHITETTO  
 SIMONE SPINNA GEOLOGO

Il progetto  
 Del. Arch. ALESSANDRO BRACCHINI

Visti / Approvati

1	10/2013	VERSIONE DEFINITIVA A STUDIO REGIONE	NOVELLO	BRACCHINI	BRACCHINI
2	09/2013	VERSIONE DEFINITIVA - ACCORDAMENTO	NOVELLO	BRACCHINI	BRACCHINI
3	07/2013	VERSIONE DEFINITIVA	NOVELLO	BRACCHINI	BRACCHINI
4	11/2012	VERSIONE	NOVELLO	BRACCHINI	BRACCHINI
5	02/2012	VERSIONE	NOVELLO	BRACCHINI	BRACCHINI