



Ministero per i beni e le attività culturali
Commissione Regionale per il Patrimonio Culturale dell'Umbria

Allegato 3

Tav. 2 – Planimetria catastale integrativa della Carta Tecnica Regionale 1^a Edizione 1984
contenente la perimetrazione dell'area sottoposta a tutela



MINISTERO
PER I BENI E
LE ATTIVITÀ
CULTURALI

Segretariato regionale del MiBAC per l'Umbria

P.zza IV Novembre, 36 – tel.: 0755750601 - Fax 075 5720966

PEC: mbac-sr-umb@mailcert.beniculturali.it PEO: sr-umb@beniculturali.it - Sito internet : www.umbria.beniculturali.it

REGIONE UMBRIA

PLANIMETRIA CATASTALE
integrativa della
CARTA TECNICA REGIONALE

ELEMENTO N° 311.142

BETTONA

Scala 1:5 000



COORDINATE DEI VERTICI DELL'ELEMENTO

	NO	NE	SO	SE
CATASTALE origine	X - 8903	- 8879	- 11280	- 11286
Y - 32042	- 31781	- 32172	- 31774	
GAUSS-BOKLA 1980 EPS	N 4756533	4755531	4753250	4753758
E 2312829	2312824	2312755	2312652	

SPEDIZIONE IN ABBONAMENTO

7.000/1981

1981

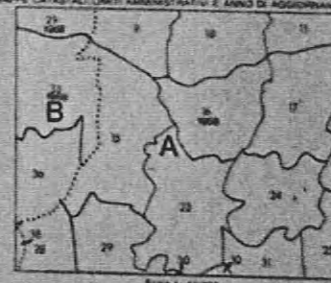


QUADRI D'UNIONE

FOGLI AL 1:50.000 IGM

FOGLI AL 1:50.000 IGM			ELEMENTI AL 1:5000 CTR			
288 Umbria	300 Gubbio	301 Foligno	1	2	3	4
310 Perugia Todi	311 Perugia	312 Todi Umbria	5	6	7	8
322 Città della Pieve	323 Macerata	324 Foligno	9	10	11	12

MAPPE CATASTALI UNITI AMMINISTRATIVI E ANNO DI AGGIORNAMENTO



Comune	Provincia	Lettera e anno di aggiornamento foglio
A Terni	Perugia	1987
B Torgiano		1988
C		
D		
E		

N.B. - Per le mappe aggiornate in tempo reale,
è stato applicato il sistema di coordinate UTM.

OTT. 2018

Redazione topografica di mappe catastali.
PRESIDENTE DELLA COMMISSIONE
(Dott.ssa Aurora Raniolo)

A. Raniolo



AREA
SOTTOPOSTA A
TUTELA




REGIONE UMBRIA

PLANIMETRIA CATASTALE
integrativa della
CARTA TECNICA REGIONALE

ELEMENTO N° 311.131

S. MARTINO IN CAMPO

Scala 1:5.000




11 OTT. 2018

Presidente della Commissione
(Dott.ssa Aurora Raniole)

Segretario Regionale per l'Umbria, con sede a Perugia

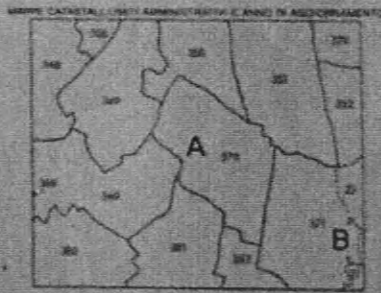
PRODOTTO DAL SERVIZIO DELL'ELEMENTO

NE	SE	SW	NO
478817	478818	478819	478820
478821	478822	478823	478824
N	478818	478819	478820
E	478821	478822	478823



QUADRI D'UNIONE

000	001	002
003	004	005
006	007	008
009	010	011
012	013	014
015	016	017
018	019	020
021	022	023
024	025	026
027	028	029
030	031	032
033	034	035
036	037	038
039	040	041
042	043	044
045	046	047
048	049	050



Comune	Provincia	UNIONE E ANNO DI AGGIORNAMENTO
A Perugia	Perugia	1975
B Perugia	"	1984
C		
D		
E		

**AREA SOTTOPOSTA
A TUTELA**

AREA
SOTTOPOSTA
A TUTELA

REGIONE UMBRIA

PLANIMETRIA CATASTALE
integrativa della
CARTA TECNICA REGIONALE


ELEMENTO N° 323.024

DERUTA

Scale 1:5.000

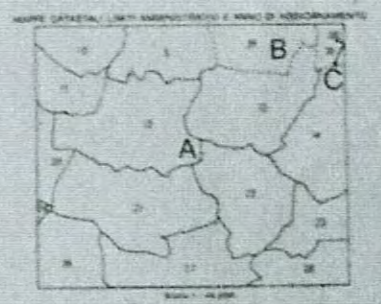
11 OTT. 2018

Presidente della Commissione
Dott.ssa Aurora Ranioia



QUADRO D'USCITA

FOGLI AL 1:50000		ELEMENTI AL 1:50000	
101	102	101	102
103	104	103	104
105	106	105	106
107	108	107	108
109	110	109	110
111	112	111	112
113	114	113	114
115	116	115	116
117	118	117	118
119	120	119	120



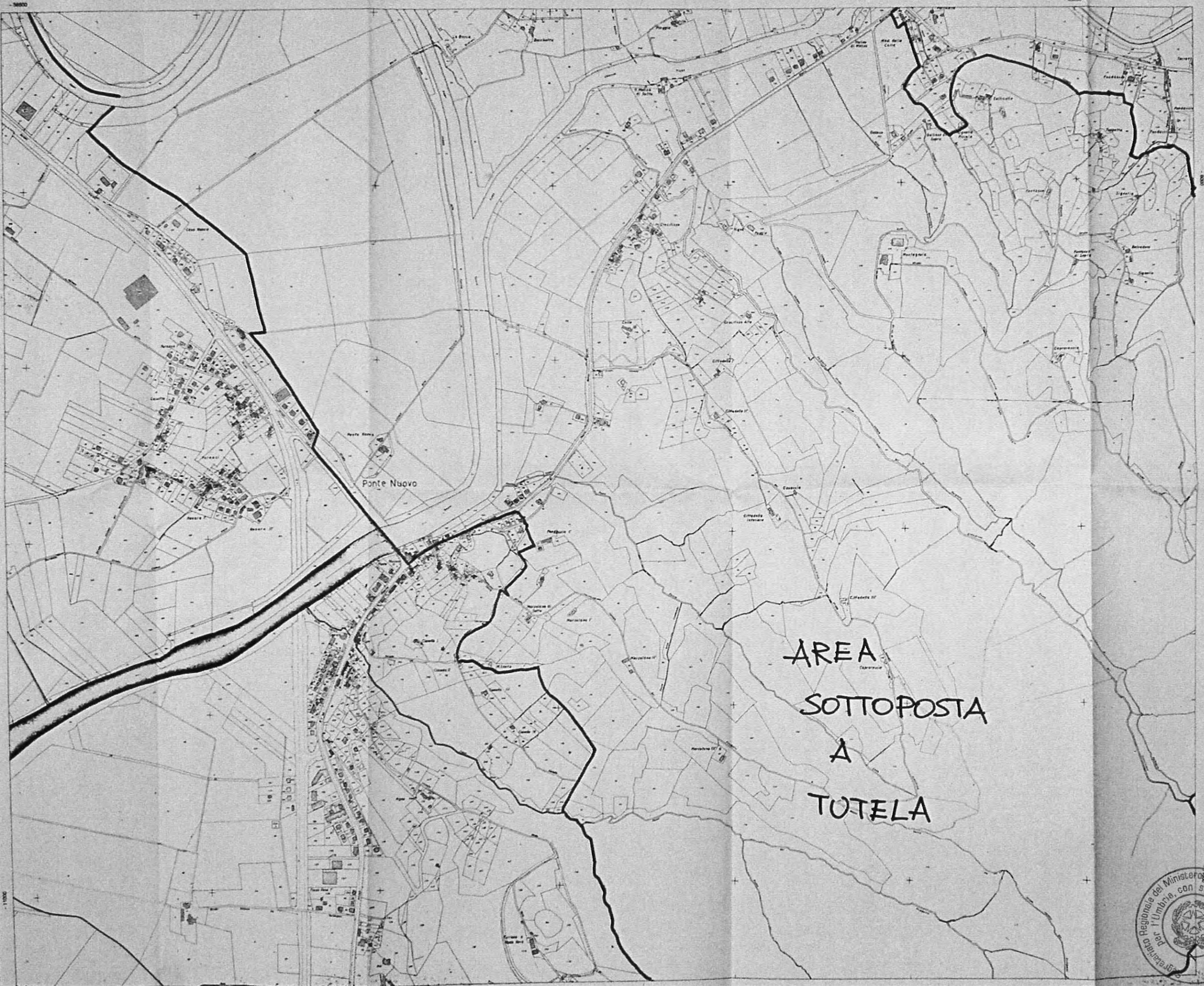
Comune	Provincia	Codice di avviamento
A. Deruta	Perugia	100
B. Perugia	-	100
C. Terni	-	100
D. Foligno	-	100
E. Spello	-	100

N.B. Per la mappa aggiornata a tutto il 2018, consultare il sito internet del Catastro.

REGOLAZIONE AMBITO DI TUTELA

REGIONE UMBRIA

SEGRETERIA REGIONALE
PUBBLICITÀ REGIONALE
PUBBLICITÀ COMUNICAZIONE
SERVIZIO REGIONALE




REGIONE UMBRIA

PLANIMETRIA CATASTALE
integrativa della
CARTA TECNICA REGIONALE

ELEMENTO N° 311.143


PONTE NUOVO

Scala 1:5.000



COORDINATE DEL VERTICE DELL'ELEMENTO

	NO	NE	SO	SE
CATASTALE	X - 8484	- 8503	- 11261	- 11280
origine	Y - 38064	- 38156	- 38570	- 38172
GAUSS-BOGA	N 4760736	4760833	4760990	4761086
UAD 81	E 2306444	2312838	2308258	2313756



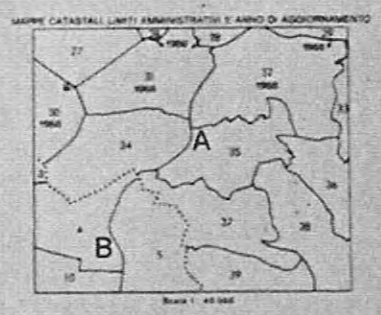
QUADRI D'UNIONE

FOGLI AL 1:50.000 (198)

299	300	301
310	311	312
320	321	322

SEMENTI AL 1:500 (129)

1	2	3	4	5	6	7	8	9	10	11	12	13	14	15	16	17	18	19	20	21	22	23	24	25	26	27	28	29	30	31	32	33	34	35	36	37	38	39	40	41	42	43	44	45	46	47	48	49	50	51	52	53	54	55	56	57	58	59	60	61	62	63	64	65	66	67	68	69	70	71	72	73	74	75	76	77	78	79	80	81	82	83	84	85	86	87	88	89	90	91	92	93	94	95	96	97	98	99	100
---	---	---	---	---	---	---	---	---	----	----	----	----	----	----	----	----	----	----	----	----	----	----	----	----	----	----	----	----	----	----	----	----	----	----	----	----	----	----	----	----	----	----	----	----	----	----	----	----	----	----	----	----	----	----	----	----	----	----	----	----	----	----	----	----	----	----	----	----	----	----	----	----	----	----	----	----	----	----	----	----	----	----	----	----	----	----	----	----	----	----	----	----	----	----	----	----	----	----	-----



Comune	Provincia	Livello di anno di aggiornamento legge
A Terni	Perugia	1964
B Deruta	-	1967
C		
D		
E		

N.B. - Per le mappe aggiornate in tempo stesso a tutti i comuni della Provincia.

AREA
SOTTOPOSTA
A
TUTELA

11 OTT. 2018


Redazione fotomeccanica di mappe catastali

PRESIDENTE DELLA COMMISSIONE
(Dott.ssa Aurora Raniolo)

A. Raniolo



Scala 1:5 000



COORDINATE DEI VERTICI DELL'ELEMENTO

CATASTALE	NO	NE	SO	SE
X	5708	5725	5664	5623
Y	38528	35143	38554	35158
GAUSS-BOSCHI	N 4789513	4789409	4789738	4789633
MERC. EST	E 230629	2312925	2309444	2312829

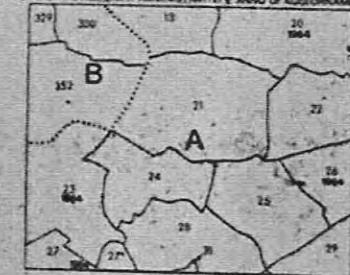
PROGETTO DEL 20/10/1988
PROGETTO DEL 20/10/1988
n. 32/74/88



QUADRI D'UNIONE

FOGLI AL 10 000 10M			ELEMENTI AL 5 000 10M			
296	300	301	1	2	3	4
Umbria	Guida	Perugia	1	2	3	4
875	876	877	5	6	7	8
Perugia	Perugia	Natura	5	6	7	8
322	323	324	9	10	11	12
Città della	Manciano	Perugia	9	10	11	12
325	326	327	13	14	15	16
328	329	330	17	18	19	20

MAPPE CATASTALI LIMITI AMMINISTRATIVI E ANNO DI AGGIORNAMENTO



Comune	Provincia	Levato o anno di aggiornamento
Torgiano	Perugia	1988
Perugia	Perugia	1933

11 OTT. 2018

Presidente della Commissione
Dot.ssa Aurora Raniolo



AREA
SOTTOPOSTA
A TUTELA

