



PIANO NEVE

Inquadramento generale del Comune

Piano comunale di protezione civile

Informazioni generali	pag.	01
Sedi e altre strutture		02
Frazioni e comuni confinanti		03

Progetto Comuni Sicuri





SCHEDA DI INQUADRAMENTO GENERALE

INFORMAZIONI GENERALI		
Ente / Struttura / Ruolo	Nome	Recapiti
Comune	TORGIANO	Tel. 075-988601 (centralino) - Fax. 075-982128 (protezione civile)
Sindaco	Eridano LIBERTI	Mobile 392-8382585– Tel. 075-9886024
Vice Sindaco	Attilio PERSIA	Mobile 339-6749083
Delegato Prot. Civ.	Attilio Persia	Mobile: 339-6749083
Ufficio Relazione Pubblico	Giuliana Gregorini	Tel. 075-9886012
Referente P.C. (comandante Polizia Locale)	Carlo Santi	Tel. 075-9886019 - Mobile 320-7987555
Area Opere Pubbliche	Bruno Rosignoli	Tel. 075-9886015 – Mobile 3393478712
Regione	Umbria	Centralino: 075/5041 S.O.U.R.: Tel. 0742/630777-780-781 Fax 075/5042629 Reperibile 075/5727510 – 366/6718965
Provincia	Perugia	Tel. 075/3681329 – Tel. 075/3681534 Fax 075/3681532 Reperibile 335/5692002
Prefettura - UTG	Perugia	Tel. 075/56821 - Fax 075/5682666

DATI TERRITORIALI	
Codice ISTAT	054053
Estensione territoriale	37,88 km ²
Residenti totali	6629 (aggiornamento 31/12/2019)



SEDI DEL COMUNE E RECAPITI

Indirizzo sede principale	Corso Vittorio Emanuele II, 25 - 06089 - Torgiano (Perugia)
Indirizzi sedi distaccate (magazzino comunale...)	Via dell'Artigianato s.n. - 06089 - Torgiano (Perugia)
Pagine web Comune	http://www.comune.torgiano.pg.it
Telefono (protezione civile)	075-9886019
Fax (protezione civile)	075-982128
Indirizzi di Posta elettronica	area-vigilanza@comune.torgiano.pg.it (Ufficio Protezione Civile) area-vigilanza@pec.comune.torgiano.pg.it comune.torgiano@postacert.umbria.it (indirizzo pec Ente) protezionecivile@comune.torgiano.pg.it (volontariato prociv)



ALTRE STRUTTURE DI RIFERIMENTO LOCALI			
Ente / struttura	Nominativo	Località	Recapiti
Carabinieri	-	Torgiano	075-982134
Vigili del Fuoco	-	Perugia	075-506391
Commissariato di Polizia	-	Assisi	075-819091
Guardia di Finanza	Comando provinciale di Perugia	Perugia	075-5833855
Corpo Carabinieri Forestale	Coord. provinciale	Perugia	075-5720309
Volontariato (Gruppo comunale Prot. Civile)	Cristiano Ziarelli	Torgiano	339-4255249 Fax 075/982128
Croce Rossa Italiana (Commissario comitato locale)	Nazzareno Platani	Deruta	Tel. 075-972096 Fax 075-972098
AVIS	Rita Paolozzi	Torgiano	339-3177575



DATI POPOLAZIONE E FRAZIONI



Centri abitati / frazioni	Popolazione dimorante	Nuclei familiari	Case sparse
Torgiano (Capoluogo)	2.938	1.170	49
Brufa	838	307	152
Ferriera	148	60	118 (Miralduolo – Ferriera)
Miralduolo	184	70	41 (Miralduolo – Palla - Ferriera)
Pontenuovo	246	97	12
Pescara	78	32	147
Fornaci	613	227	-
Signoria	291	106	179 (Cittadella – Montesanto – Signoria acquedotto)

Comuni confinanti

Comune	fax e/o reperibilità
Bastia Umbra	Tel. 075-80181 Fax 075-8018206
Bettona	Tel. 075-988571 Fax 075-9869115
Deruta	Tel. 075-9711143 Fax 075-972333
Perugia	Tel. 075-5771 Fax 075-5724276 - 5772488





Rischio neve

Tipologia di rischio	Neve
Allegati cartografici	Carta della viabilità
DATI SULL'ESPOSIZIONE AL RISCHIO	
Località a maggior rischio	Torgiano centro, Pontenuovo di Torgiano (zona collinare di Cittadella) Signoria Alta, Brufa,
Rete viaria e opere d'arte soggette al rischio	Via del Mattatoio, Via Montesanto, strada della Cittadella, Via Col di Mezzo, strada comunale Miralduolo - Brufa
Itinerari alternativi	Traffico canalizzato sulle strade comunali di accesso ai centri abitati e sulle strade provinciali
POPOLAZIONE SOGGETTA AL RISCHIO	
Via del Mattatoio	Via Montesanto
Popolazione totale 9	Popolazione totale 94
Nuclei familiari 4	Nuclei familiari 43
	



POPOLAZIONE SOGGETTA AL RISCHIO

Strada della Cittadella	Strada Col di Mezzo
Popolazione totale 67	Popolazione totale 171
Nuclei familiari 23	Nuclei familiari 61
	

MEZZI PRIVATI IN CONVENZIONE	ITINERARI DI COMPETENZA
PALA CINGOLATO FL9 con dotazione lama apripista	Percorso A: Torgiano centro, fraz. Pontenuovo, Fornaci, zona Campagna, zona collinare Cittadella e Signoria
PALA CINGOLATO FL9 con dotazione lama apripista	Percorso B: Brufa, loc. Palla, zona campagna di Miralduolo e entrata, zona collinare Brufa, Via Bastia, Via Col di mezzo
RIFORNIMENTO DI SALE PRESSO IL MAGAZZINO COMUNALE	

OPERATORI	PERCORSI
Spaccini Samuele 339.3463689	PERCORSO A
Segoloni Stefano 368.3159052	PERCORSO B



PIANO COMUNALE DI PROTEZIONE CIVILE
Comune di Torgiano

2022/2023

Attivazione comunale e attività prevalenti	Fase rischio neve	Sintesi delle attività da espletare	Personale coinvolto
Ordinarietà Essere informati e reperibili	Normalità	Controllo giornaliero delle previsioni meteo sul sito del Centro Funzionale (www.cfumbria.it) Verifica delle scorte dei materiali utili per interventi di ripristino della viabilità (sale, graniglia, catene da neve per le vetture comunali,)	<u>Com.te</u> <u>Polizia Locale</u>
	Preallerta (periodo in cui non si sono verificati eventi ma sono previste fenomeni nevosi)	Controllare i bollettini di criticità per il rischio neve ricevuti via fax dalla S.O.U.R. Mantenere contatti con la Regione (S.O.U.R.)	<u>Com.te</u> <u>Polizia Locale</u>
Attenzione Rimanere in contatto e controllare il territorio	Attenzione (a seguito ricezione avviso di condizioni meteo avverse da parte della regione con previsione di precipitazioni nevose)	Chi riceve la segnalazione contatterà il referente comunale per la protezione civile (Mario Penultima) Mantenere costanti contatti con la sala operativa unificata regionale S.O.U.R.; Procedere con l'individuazione del personale effettivamente disponibile, compresa l'eventuale mano d'opera straordinaria a impiegare nel servizio di sgombero neve, costituzione delle squadre di intervento; Verificare la dislocazione dei mezzi, la loro efficienza e la disponibilità di quanto è necessario al loro tempestivo approntamento; Verificare le scorte di graniglia e sale da disgelo; Contattare le ditte private preventivamente individuate per accertare la reale disponibilità di idonei mezzi sgombero neve da impiegare sul territorio; Attivare un flusso comunicativo con le strutture del Servizio di Protezione Civile presenti in zona (aziende municipalizzate, enti gestori servizi essenziali, associazioni di volontariato); Far dislocare la segnaletica stradale; Mettere a bordo dei mezzi pubblici le catene da neve	<u>Com.te</u> <u>Polizia Locale</u>
Prellarme Attivare P.O., mantenere contatti, gestione viabilità e informazione alla popolazione	Preallarme (avviso di criticità moderata da parte della regione e inizio problemi alla circolazione stradale con isolate interruzioni della viabilità, possibilità di danneggiamento delle strutture, possibilità di isolati blackout elettrici e telefonici)	In relazione all'evoluzione dello scenario attivazione del presidio operativo o se necessario del C.O.C.; Mettere in preallarme il personale comunale e le ditte private affinché provvedano ad installare sui mezzi in dotazione tutte le attrezzature adatte a garantire nel migliore dei modi possibile lo sgombero delle nevi e la viabilità; Attivare il personale (almeno 2 operai) e i mezzi della squadra operativa comunale con sale e breccino; Mettere in preallarme i gruppi di volontariato; Attività da seguire: comando vigili urbani: verificare e predisporre la segnaletica eventualmente necessaria alle limitazioni di transito, alle modifiche dei sensi di marcia, all'attivazione della viabilità alternativa e quanto altro ritenuto necessario. Perlustrazione del territorio e segnalazione di particolari situazioni di rischio e controllo delle evoluzioni meteorologiche; compiti dell'ufficio tecnico: tenere in allerta il personale reperibile e dare istruzioni al personale in servizio per il controllo e la verifica delle strade interrotte e delle abitazioni isolate dalla nevicata, predisporre il rifornimento alimentare alle abitazioni isolate;	<u>Sindaco</u> <u>P.O.</u> <u>P.T.</u> <u>Strutture</u> <u>Operative</u>



		<p>compiti dell'unità operativa squadra esterna: verificare la percorribilità delle strade, spargimento sale e breccino dopo apripista, spalamento neve nelle strade non percorribili dai mezzi;</p> <p>compiti del gruppo comunale di protezione civile: esecuzione degli interventi in coordinamento con gli altri soggetti pubblici e privati.</p>	
<p>Allarme Attivare, se necessario, il C.O.C. o potenziare ulteriormente il P.O., verifica della viabilità ed eventuale chiusura delle strade</p>	<p>Allarme (avviso di criticità elevata da parte della regione con i possibili effetti al suolo con diffusi problemi alla circolazione stradale, diffuse interruzioni della viabilità, danni alle strutture e diffusi blackout elettrici e telefonici)</p>	<p>Mantenere contatti continui con la Sala Operativa Unificata Regionale S.O.U.R.</p> <p>Il referente della protezione civile Mario Penultima valuta, dopo aver verificato la situazione, se attivare il C.O.C. o di potenziare ulteriormente il P.O..</p> <p>Attivare il personale reperibile, le ditte private (elenco riportato nella scheda dello scenario), le strutture operative e i volontari disponibili;</p> <p>Individuare tempestivamente i luoghi dove intervenire e scegliere i mezzi più adeguati tra quelli a disposizione;</p> <p>Chiedere tempestivamente interventi in caso di necessità ad enti e privati;</p> <p>Richiedere, se necessario, il concorso di enti sovraordinati</p> <p>Attività da eseguire:</p> <p>comando vigili urbani: seguire le operazioni di sgombero neve e segnalare eventuali problemi sulla viabilità con predisposizione della chiusura se necessario;</p> <p>compiti dell'ufficio tecnico: rifornimento delle case isolate, verifica di eventuali danni a edifici e infrastrutture;</p> <p>compiti dell'unità operativa di cantiere: rimozione neve, spargimento sale e breccino, rimozione ostacoli alla circolazione;</p> <p>compito delle ditte private: intervenire per la pulitura delle strade nelle zone preventivamente indicate onde assicurare la viabilità;</p> <p>compiti del gruppo comunale di protezione civile: quando operativo, esecuzione degli interventi di supporto agli altri soggetti pubblici e privati.</p>	<p><u>Sindaco</u> <u>P.O.</u> <u>C.O.C.</u> <u>P.T.</u> <u>Strutture Operative</u></p>



PIANO COMUNALE DI PROTEZIONE CIVILE
Comune di Torgiano

2022/2023



Comune di Torgiano

