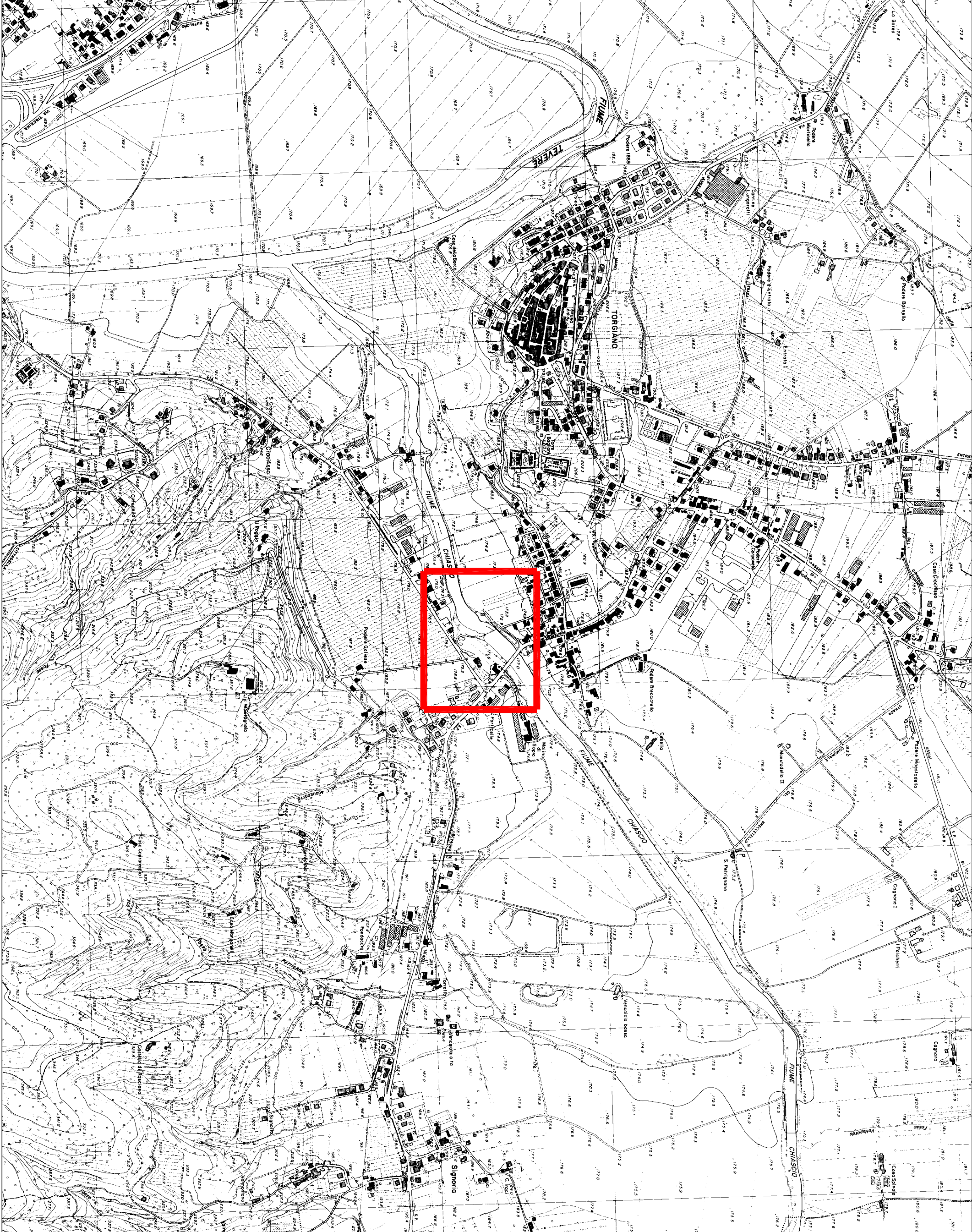
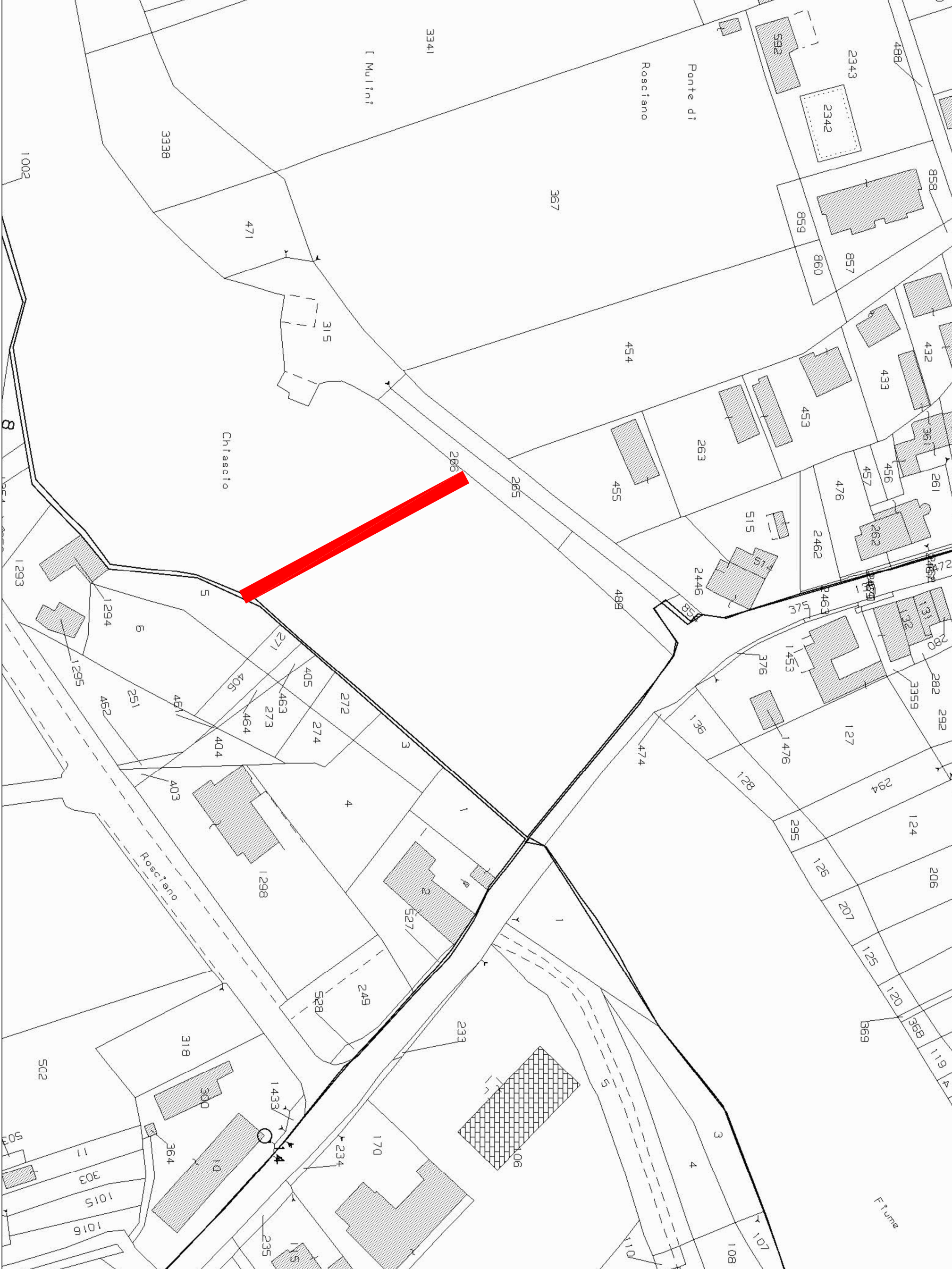


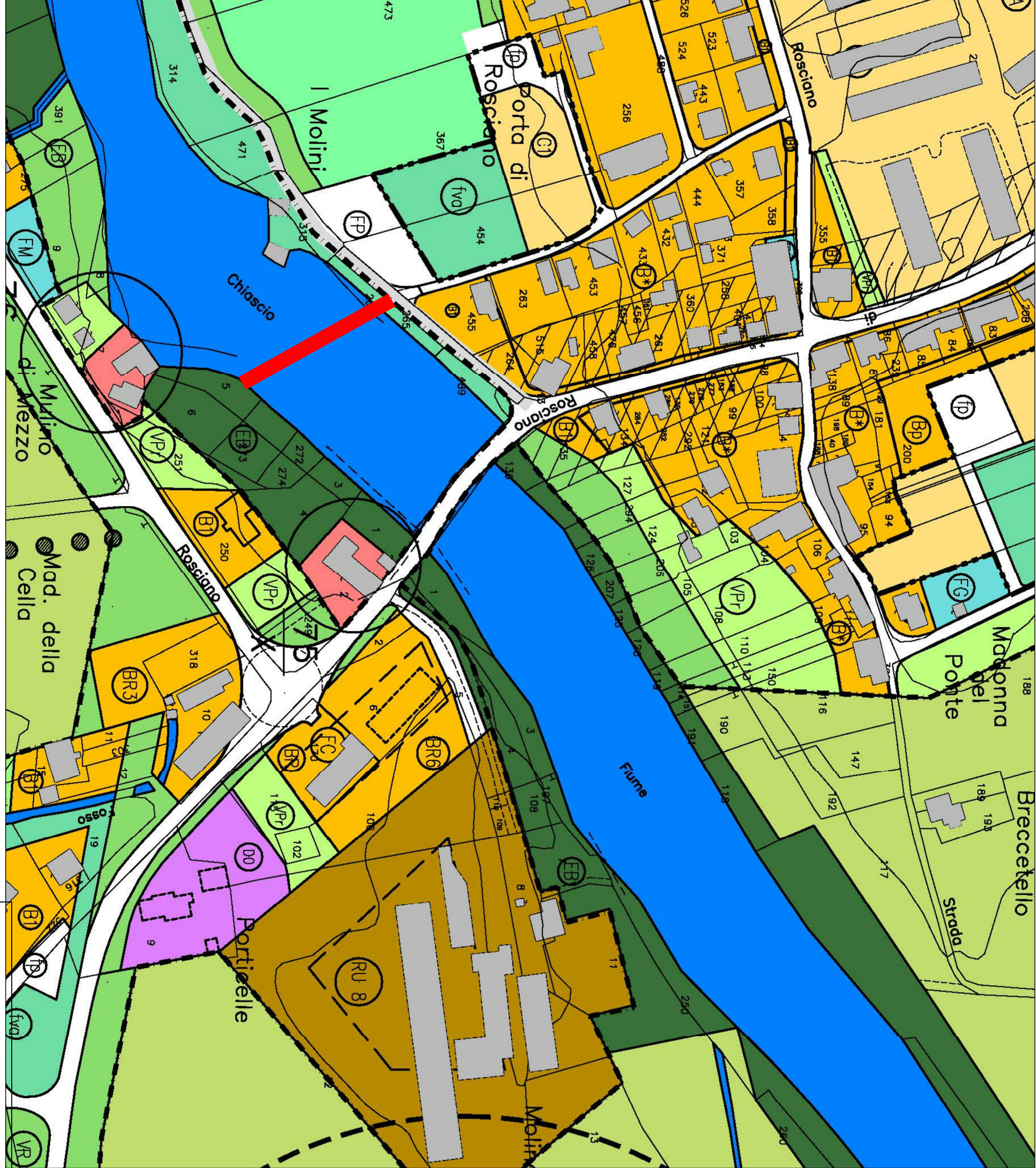
INQUADRAMENTO SU CTR 1:10.000



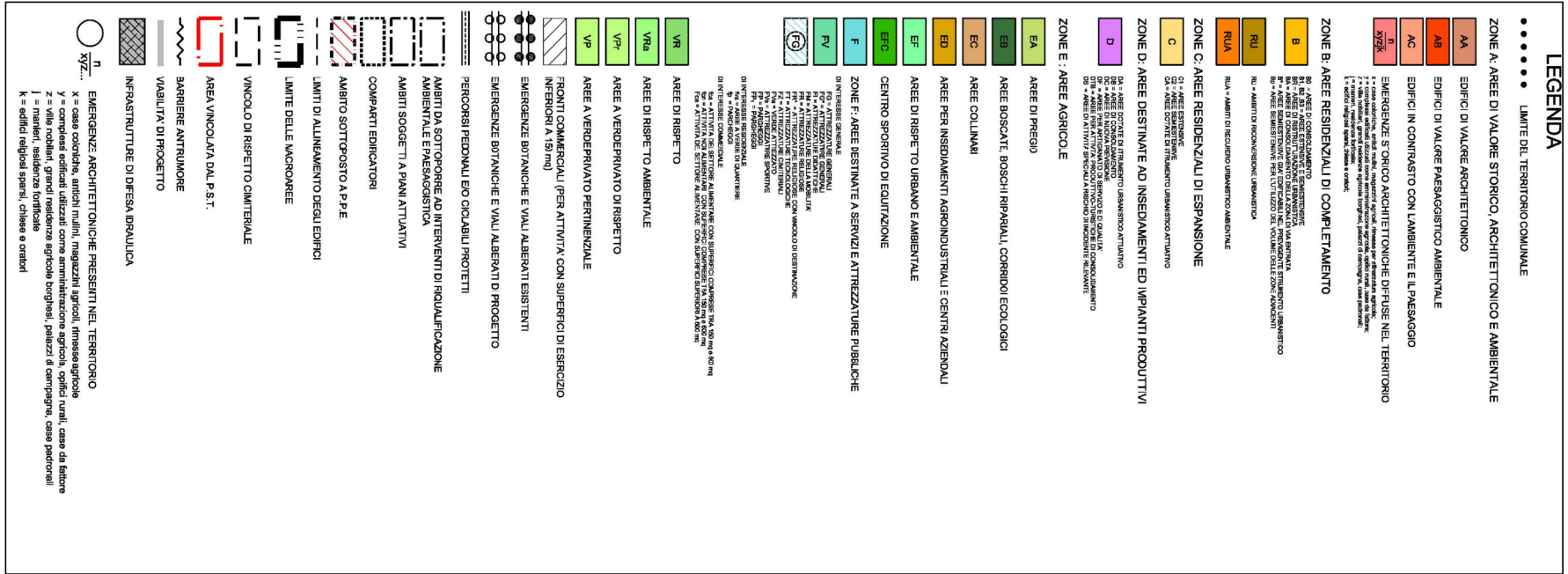
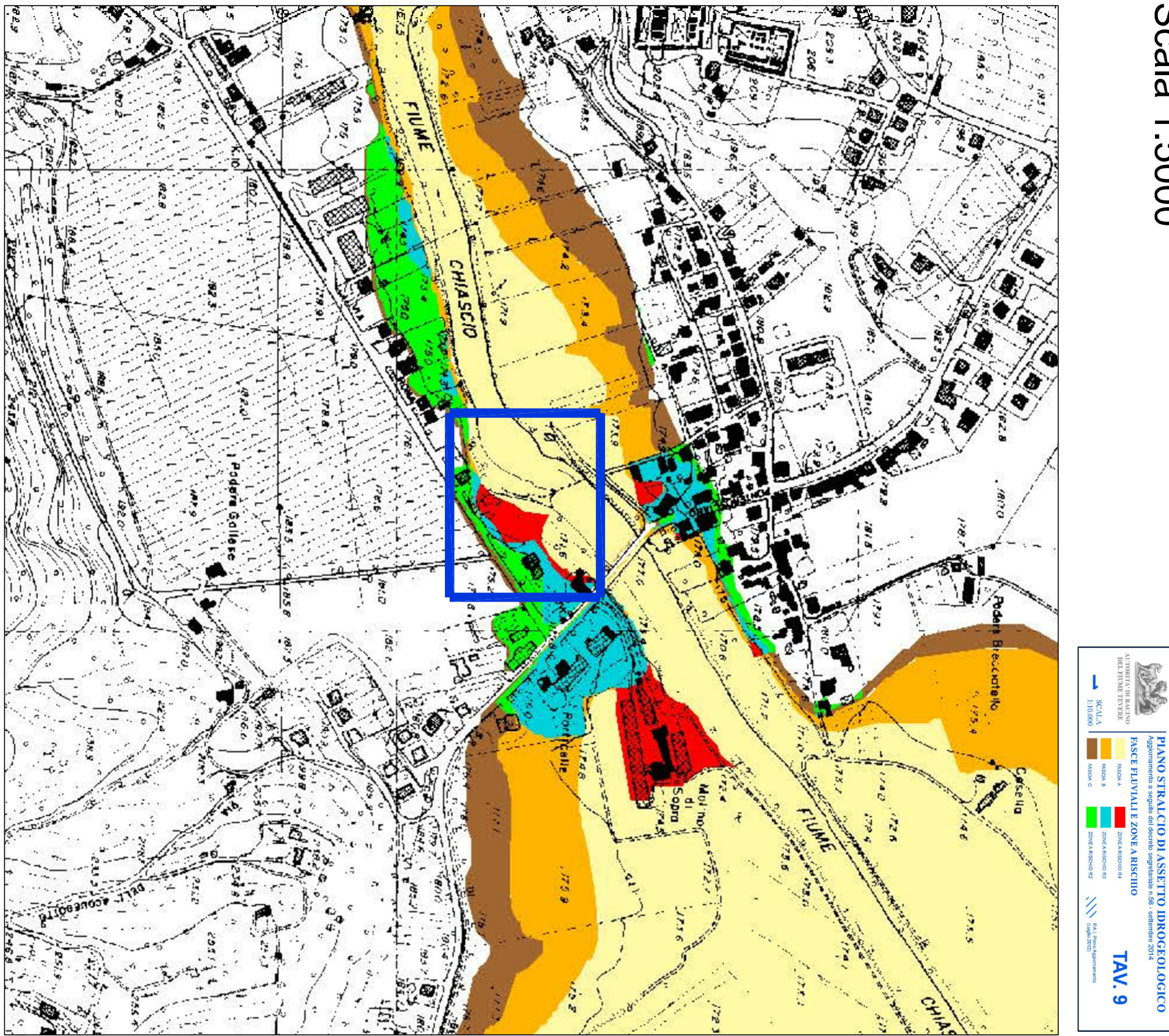
PLANIMETRIA CATASTALE Scala 1:1000




INQUADRAMENTO SU PRG COMUNE DI TORGIANO Scala 1:2000



STRALCIO TAVOLA 9 PIANO ASSETTO IDROGEOLOGICO (PAI)  
Scala 1:5000



COMMITTEENZA

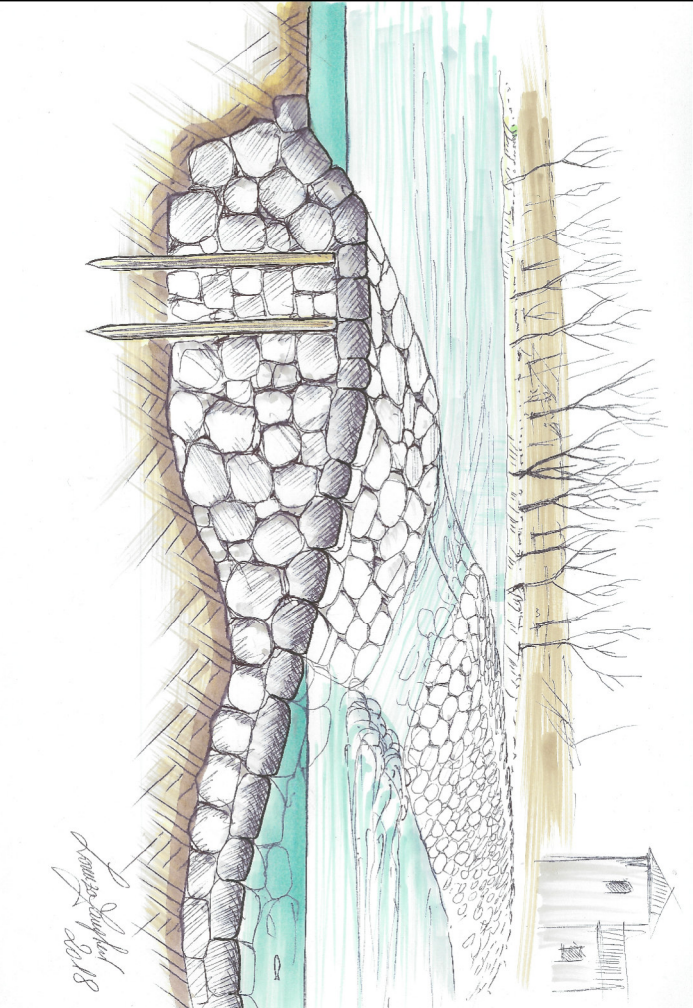


Comune di Torgiano

UFFICIO PROGETTAZIONE



Dott. Ing. Alessandro Toccaelli  
Piazza del Tribunale, 14  
06033 Sesto San Giovanni (Pg)  
e-mail: alessandro.toccaelli@gmail.com  
per: alessandro.toccaelli@proge.it  
Tel. 075/5255252-524790



**Intervento:**  
**INTERVENTI URGENTI SUL FIUME CHIASCIO**  
**DI PROTEZIONE DELLA TRAVESSA**  
**DI MOLINO DI SOPRA**  
**IN LOCALITA' PONTEROSCIANO**

CIG: Z3125D2672

Fase:  
**Progetto ESECUTIVO**

Oggetto Elaborato  
**INQUADRAMENTO GENERALE DI PROGETTO**

Elaborato N.  
**AT01E**

Riferimento	Rev.	1° Emissione	Data	Verificato	Approvato	Nome File	Scala
18_03	00	2019.07.01	01.07.19	A. Toccaelli	A. Toccaelli	18_03 AT01E_00.dwg	varie

NON E' PRESEBIO CONSENTIRE A TERZO O RENDERE QUESTO DOCUMENTO NE UTILIZZARE IL CONTENUTO O RENDERE LO STESSO DOCUMENTO A TERZO SENZA LA NOSTRA AUTORIZZAZIONE. E' vietata ogni riproduzione, totale o parziale, in qualsiasi forma e con qualsiasi mezzo, senza permesso scritto dalla Progettazione.